



Liberté • Égalité • Fraternité
RÉPUBLIQUE FRANÇAISE

PRÉFET DE LA RÉGION
BOURGOGNE
FRANCHE-COMTÉ

RECUEIL DES ACTES
ADMINISTRATIFS SPÉCIAL
N°BFC-2020-030

PUBLIÉ LE 27 FÉVRIER 2020

Sommaire

Centre Hospitalier de Semur-en-Auxois

BFC-2020-02-20-011 - Décision 2020-06 : Délégations de signature du Directeur du CH de Semur-en-Auxois (5 pages) Page 3

Direction départementale des territoires de la Côte-d'Or

BFC-2019-10-28-004 - GAEC DE LA PAQUIOTTE 3 rue du Gras 21350 ARNAY-SOUS-VITTEAUX (1 page) Page 9

BFC-2020-02-24-007 - GAEC MAIRET Nathalie et Jean-Louis 7 chemin de Charency 21540 TURCEY (2 pages) Page 11

BFC-2020-02-24-008 - MIGNOTTE KEVIN 9 rue Haute 21540 VERREY-SOUS-DREE (4 pages) Page 14

Direction départementale des territoires de la Nièvre

BFC-2020-02-04-007 - Contrôle des structures agricoles - demande non soumise à autorisation préalable d'exploiter - KNAFOU (1 page) Page 19

DRAC Bourgogne Franche-Comté

BFC-2020-02-24-009 - Arrêté n° 20-30 BAG portant création d'un périmètre délimité des abords autour de l'église Notre-Dame-de-l'Assomption de Villebichot (21) protégée au titre des MH (3 pages) Page 21

BFC-2020-02-11-006 - Arrêté n° 2020-70 portant constatation de la propriété de l'Etat sur les biens archéologiques mobiliers mis au jour à l'occasion du diagnostic archéologique prescrit à Joux-la-Ville, lieu dit "Le Galuchot", par arrêté n° 2007/169 du 17 août 2007 (2 pages) Page 25

BFC-2020-02-12-008 - Arrêté n° 2020-72 portant constatation de la propriété de l'Etat sur les biens archéologiques mobiliers mis au jour à l'occasion du diagnostic archéologique prescrit à Vic-de-Chassenay, lieu dit "La Grande Chassaigne" et à Millery, lieu dit "En Chassaigne", par arrêté n° 2006/210 du 24 octobre 2006 (19 pages) Page 28

DRDJSCS Bourgogne Franche-Comté

BFC-2020-02-27-002 - arrêté 2020 0019 portant agrément à l'Association IDOINE pour l'organisation de séjours de "Vacances Adaptées Organisées" (2 pages) Page 48

Rectorat de l'académie de Besançon

BFC-2020-02-27-001 - arrêté de prolongation du mandat du Président de l'Université de Bourgogne jusqu'au 9 mars 2020 (1 page) Page 51

Centre Hospitalier de Semur-en-Auxois

BFC-2020-02-20-011

Décision 2020-06 : Délégations de signature du Directeur
du CH de Semur-en-Auxois

DECISION n° 2020-06

DELEGATIONS DU DIRECTEUR

Le Directeur du Centre Hospitalier de Semur-en-Auxois et de l'EHPAD « Saint Sauveur » de Moutiers Saint Jean

- **Vu** le Code de la Santé Publique, et notamment les articles L.6143-7, D.6143-33 à D.6143-36, et R.6143-38 ;
- **Vu** la Convention de Direction commune entre le CH de Semur-en-Auxois et l'EHPAD « Saint Sauveur » de Moutiers Saint Jean datée du 23 mai 2018 à effet du 1^{er} juin 2018 ;
- **Vu** l'arrêté ministériel portant nomination de Monsieur Marc LE CLANCHE, Directeur d'hôpital hors classe, dans l'emploi de Directeur du Centre Hospitalier de Semur-en-Auxois et le procès-verbal d'installation en date du 1^{er} janvier 2008 ;
- **Vu** la décision n°2013-17 du 15 juillet 2013 modifiée par la décision n°2014-43 du 1^{er} décembre 2014, par la décision n°2015-20 du 16 juillet 2015, par la décision n°2015-29 du 7 octobre 2015, par la décision n°2016-20 du 30 septembre 2016, par la décision n°2017-07 du 28 février 2017, et par la décision n°2018-14 du 1^{er} juin 2018 ;
- **Considérant** l'organisation des établissements et la nécessité d'assurer la continuité de leur fonctionnement ;

DECIDE

Article 1^{er} : DELEGATION GENERALE EN CAS D'ABSENCE OU D'EMPECHEMENT DU DIRECTEUR, PRESIDENT DU DIRECTOIRE

En cas d'absence ou d'empêchement du Directeur,

Mme le Docteur Sundé KILIC, Présidente de la Commission Médicale d'Etablissement, Vice-Présidente du Directoire, est autorisée à signer tous actes et décisions relatifs à la conduite générale de l'établissement et relevant de la compétence du Directeur pris en sa qualité de Président du Directoire du CH de Semur-en-Auxois.

Article 2 : DELEGATIONS SPECIFIQUES

⇒ ORDONNATEURS SUPPLEANTS

En cas d'absence ou d'empêchement du Directeur, Mme Estelle BOUTIER, Attachée chargée des finances, de la facturation et du contrôle de gestion, est autorisée à signer tous actes liés à la fonction d'ordonnateur, pour les deux établissements.

En cas d'absence ou d'empêchement du Directeur et de Mme Estelle BOUTIER, Mme Emily OZENFANT, Directrice d'établissement sanitaire social et médico-social détachée dans le grade de Directrice d'hôpital, Directrice adjointe en charge des affaires générales, des autorisations sanitaires, de l'EHPAD « Résidence Médicalisée de l'Auxois », de l'EHPAD « Saint Sauveur », et du pôle psychiatrie santé mentale, est autorisée à signer tous actes liés à la fonction d'ordonnateur.

En cas d'absence ou d'empêchement simultané du Directeur, de Mme Estelle BOUTIER, et de Mme Emily OZENFANT, Mme Laëticia CLERGET, Adjointe des cadres, est autorisée à signer tous actes liés à la fonction d'ordonnateur.

⇒ DELEGATIONS FONCTIONNELLES

En cas d'absence ou d'empêchement du Directeur, sont établies les délégations fonctionnelles suivantes :

- **Affaires générales, Autorisations, EHPAD, Pôle Psychiatrie Santé mentale**

En cas d'absence ou d'empêchement du Directeur, Mme Emily OZENFANT, Directrice adjointe en charge des affaires générales, des autorisations sanitaires, de l'EHPAD « Résidence Médicalisée de l'Auxois », de l'EHPAD « Saint Sauveur », et du pôle psychiatrie santé mentale, est autorisée à signer tous actes et correspondances relatifs aux affaires générales, aux autorisations sanitaires, au fonctionnement de l'EHPAD « Résidence Médicalisée de l'Auxois », de l'EHPAD « Saint Sauveur » et du pôle psychiatrie santé mentale.

- **Communication**

En cas d'absence ou d'empêchement du Directeur, Mme Elsa MAITROT, Technicienne supérieure, chargée de la communication, est autorisée à signer tous actes et correspondances relatifs à la communication.

En cas d'absence ou d'empêchement de Mme Elsa MAITROT, Mme Eve BENICHO, Technicienne supérieure, chargée de la communication, est autorisée à signer tous actes et correspondances relatifs à la communication.

- **Finances, Facturation et Contrôle de gestion**

En cas d'absence ou d'empêchement du Directeur, Mme Estelle BOUTIER, Attachée, est autorisée à signer tous actes et correspondances relatifs à la gestion financière de l'établissement et à la gestion administrative des patients.

En cas d'absence ou d'empêchement simultané du Directeur et de Mme Estelle BOUTIER, Mme Laëtitia CLERGET, Adjointe des cadres est autorisée à signer tous actes et correspondances susmentionnés.

- **Ressources Humaines, personnels médicaux et non médicaux**

En cas d'absence ou d'empêchement du Directeur, M. Nicolas MARTENET, Directeur des Ressources Humaines, est autorisé à signer tous actes et correspondances relatifs à la gestion et à la rémunération du personnel médical et non médical, à l'exception des nominations, des recrutements en C.D.I., et des actes ou correspondances concernant des membres du Directoire et du Comité de direction du CH de Semur-en-Auxois.

M. Nicolas MARTENET a délégation pour engager et liquider les dépenses liées à la gestion des ressources humaines, sous réserve, pour les achats relatifs aux recrutements et à la formation, qu'ils n'excèdent pas un montant de 30.000 euros.

En cas d'absence ou d'empêchement simultané du Directeur et de M. Nicolas MARTENET, M. Jean-Christophe HOMA, Attaché, est autorisé à signer les actes et correspondances susmentionnés.

M. Nicolas MARTENET a, par ailleurs, délégation pour assurer les fonctions de Président des CHSCT, établir, avec le secrétaire, l'ordre du jour des réunions, convoquer l'instance, dialoguer avec les représentants des personnels, les informer et les consulter.

M. Nicolas MARTENET a également délégation pour présider les CTE.

- **Soins paramédicaux**

Mme Patricia IUNG-FAIVRE, Directrice des Soins chargée de la coordination des soins, est autorisée à signer tous actes et correspondances relatifs à l'organisation du travail des personnels soignants, des personnels affectés dans les secrétariats médicaux, des personnels maïeutiques, des psychologues et des personnels socio-éducatifs et à leur affectation, ainsi que les actes liés au fonctionnement de la CSIRMT du CH de Semur-en-Auxois.

En cas d'absence ou d'empêchement de Mme Patricia IUNG-FAIVRE, M. Ludovic ROUSSELET, Cadre supérieur de santé, a délégation pour signer les actes et correspondances susmentionnés.

- **IFSI /IFAS de Haute Côte-d'Or**

En cas d'absence ou d'empêchement du Directeur, Mme Patricia IUNG-FAIVRE, Directrice à l'Institut des formations paramédicales de Haute Côte-d'Or, est autorisée à signer tous actes et correspondances relatifs au fonctionnement de l'IFSI/IFAS de Haute Côte-d'Or du Centre Hospitalier de Semur-en-Auxois.

- **Achats, Logistique, Travaux et Système d'information**

En cas d'absence ou d'empêchement du Directeur, M. Boris SELLIER, Directeur adjoint, en charge des achats, de la logistique, des travaux et du système d'information est autorisé à signer tous actes et correspondances relatifs aux achats, à la logistique, aux travaux et au système d'information des établissements dans le cadre, le cas échéant, des procédures applicables au sein du GHT 21-52.

M. Boris SELLIER a délégué pour signer tous actes relatifs à l'exécution des marchés se rapportant aux opérations de travaux retracées aux comptes 21 et 23, y compris les actes relatifs à l'acceptation de sous-traitants. M. Boris SELLIER a délégué pour signer tous actes et correspondances relatifs à la gestion des services généraux et des fonctions hôtelières.

En cas d'absence ou d'empêchement de M. Boris SELLIER, M. Jean-Pierre VIDAL, Ingénieur, est autorisé à signer les actes et correspondances susmentionnés.

- **Evaluation, Qualité, Gestion des Risques**

En cas d'absence ou d'empêchement du Directeur, Mme le Docteur Marie-Laure MICHON-SAREM, Praticienne hospitalière chargée de l'évaluation, de la qualité et de la gestion des risques, est autorisée à signer tous actes et correspondances relatifs au management de la qualité, aux procédures d'évaluation, d'accréditation, de certification ainsi que ceux relatifs à la gestion des risques.

En cas d'absence ou d'empêchement simultané du Directeur et de Mme le Docteur Marie-Laure MICHON-SAREM, Mme Stéphanie FONTAINE, Ingénieure, est autorisée à signer les actes et correspondances susmentionnés.

⇒ **PHARMACIE**

Mme Morgane RIGAUD-LEBOUVIER, Praticienne hospitalière, chargée de la gérance de la Pharmacie à Usage Intérieur, a délégué pour engager et liquider les dépenses liées aux approvisionnements pharmaceutiques dans le cadre, le cas échéant, des procédures applicables au sein du GHT 21-52.

En cas d'absence ou d'empêchement de Mme Morgane RIGAUD-LEBOUVIER, M. Baptiste RIGAUD, Praticien hospitalier, a délégué pour engager et liquider les dépenses liées aux approvisionnements susmentionnés.

En cas d'absence ou d'empêchement simultané de Mme Morgane RIGAUD-LEBOUVIER et de M. Baptiste RIGAUD, Mme Catherine GODY, Praticienne hospitalière, a délégué pour engager et liquider les dépenses liées aux approvisionnements susmentionnés.

⇒ **ASTREINTES DE DIRECTION**

Dans le cadre de leur participation à l'astreinte de direction, et durant cette dernière,

Mme Estelle BOUTIER, Attachée ;
Mme Stéphanie FONTAINE, Ingénieure ;
M. Jean-Christophe HOMA, Attaché ;
Mme Patricia IUNG-FAIVRE, Directrice des soins ;
M. Nicolas MARTENET, Directeur des Ressources Humaines ;
Mme Emily OZENFANT, Directrice adjointe ;
M. Boris SELLIER, Directeur adjoint ;

sont autorisés à signer tous actes relevant de la compétence du Directeur, à l'exception de ceux qui relèvent de sa qualité de Président du Directoire.

Article 3 : PUBLICITE

La présente décision, annule et remplace la décision n°2013-17 du 15 juillet 2013 modifiée par la décision n°2014-43 du 1er décembre 2014, par la décision n°2015-20 du 16 juillet 2015 par la décision n°2015-29 du 7 octobre 2015 par la décision n°2016-20 du 30 septembre 2016, par la décision n°2017-07 du 28 février 2017 et par la décision n°2018-14 du 1^{er} juin 2018.

Elle prend effet au 20 février 2020, date de son affichage dans les locaux des établissements et de sa publication sur le site internet du CH de Semur-en-Auxois.

Elle fera l'objet d'une publication au recueil des actes administratifs du département de la Côte-d'Or, et sera portée à la connaissance du Conseil de Surveillance du CH de Semur-en-Auxois, et du Conseil d'Administration de l'EHPAD « Saint Sauveur » de Moutiers-Saint-Jean.

Fait à Semur-en-Auxois, le 20 février 2020

Le Directeur,

Marc LE CLANCHE

Copies : - Délégués et subdélégués
- Dossier de délégation de signature (Direction)

Direction départementale des territoires de la Côte-d'Or

BFC-2019-10-28-004

GAEC DE LA PAQUIOTTE

3 rue du Gras

21350 ARNAY-SOUS-VITTEAUX

*Accusé de réception de dossier complet valant autorisation tacite d'exploiter au titre du contrôle
des structures agricoles*

PRÉFET DE LA CÔTE D'OR

DIRECTION DÉPARTEMENTALE DES TERRITOIRES

Service Économie Agricole et Environnement
des Exploitations
Bureau Installation et Structures

Dossier suivi par : Aurélie NALIN
aurelie.nalin@cote-dor.gouv.fr
Tél. : 03 80 29 42 66

Dijon, le 28 octobre 2019

La directrice départementale des territoires

à

GAEC DE LA PAQUIOTTE



Objet : Demande d'autorisation d'exploiter
Dossier n° 2019-138

ACCUSÉ DE RÉCEPTION DE DOSSIER COMPLET

Messieurs les gérants,

Vous avez déposé auprès de mes services le 23/10/2019, un dossier de demande d'autorisation d'exploiter 15,0650 ha situés sur la commune de VELOGNY (C120), exploités antérieurement par M. CHAMPRENAULT Jean.


J'ai l'honneur de vous informer que le dossier est complet au 27/10/2019 et je vous en accuse réception.

Cette présente date fait courir le délai de 4 mois prévu pour l'instruction de votre dossier conformément à l'article R331-6 du Code Rural et de la Pêche Maritime. Le délai dont dispose l'autorité administrative compétente court donc au : **27/10/2019**.

Passé ce délai, vous bénéficierez d'une autorisation implicite d'exploiter si aucune décision préfectorale ne vous a été notifiée; toutefois, le délai d'instruction pourra éventuellement être porté à 6 mois, notamment dans le cas où des demandes concurrentes seraient déposées à la DDT. Si tel était le cas, vous en serez informé, et votre dossier sera présenté à la CDOA.

Je vous prie d'agréer, Messieurs les gérants, l'expression de mes salutations distinguées.

Pour la Directrice Départementale
des Territoires et par subdélégation,
La cheffe du service Économie
Agricole et environnement des
exploitations



Lucie LOUESSARD

Direction départementale des territoires de la Côte-d'Or

BFC-2020-02-24-007

GAEC MAIRET Nathalie et Jean-Louis

7 chemin de Charencey

21540 TURCEY

Arrêté portant autorisation d'exploiter au titre du contrôle des structures agricoles



PRÉFET DE LA RÉGION BOURGOGNE-FRANCHE-COMTÉ

**Direction régionale
de l'alimentation,
de l'agriculture et de la forêt**

ARRÊTÉ

portant autorisation d'exploiter au titre du contrôle des structures agricoles

VU le Code rural et de la pêche maritime et notamment ses articles L.312.1, L.331.1 à L.331.10, R.312.1 à R.312.3 et R.331.1 à R.331.12 relatifs au contrôle des structures des exploitations agricoles ;

VU l'arrêté préfectoral n° 16-77 BAG du 21 mars 2016 approuvant le Schéma Directeur Régional des Exploitations Agricoles (SDREA) de Bourgogne ;

VU l'arrêté préfectoral n° 18-69 BAG du 22 mai 2018 portant délégation de signature à M. Vincent FAVRICHON, directeur régional de l'alimentation, de l'agriculture et de la forêt de la région Bourgogne-Franche-Comté ;

VU l'avis de la commission départementale d'orientation de l'agriculture lors de la séance du 20 février 2020 ;

VU la demande déposée le 22/11/2019 à la DDT de la CÔTE D'OR concernant :

DEMANDEUR	NOM Commune	GAEC MAIRET Nathalie et Jean-Louis TURCEY
CARACTÉRISTIQUES DE LA DEMANDE	Cédant Surface demandée dans les communes	M. MOUARD Christian 3,6450 ha TURCEY

CONSIDÉRANT que l'opération présentée par le demandeur, constituant un agrandissement, est soumise à AUTORISATION PREALABLE D'EXPLOITER, en application de l'article L331-2 alinéa 1 du Code rural et de la pêche maritime, compte tenu que la surface totale qu'il est envisagé de mettre en valeur excède 150 ha, seuil fixé par le SDREA ;

CONSIDÉRANT que le GAEC MAIRET Nathalie et Jean-Louis exploite 158,6750 ha après reprise avec 2 UTA (soit 79,3375 ha/UTA), et que sa demande d'autorisation d'exploiter portant sur les parcelles sises à TURCEY (ZS34, ZS35, ZS36, ZS37, ZS38), est vue comme un agrandissement dans la limite de la Dimension Économique Viable (DEV 124 ha/UTA) s'inscrivant en priorité 1 du SDREA pour 3,6450 ha ;

CONSIDÉRANT que cette demande s'inscrit en concurrence partielle avec la demande de M. MIGNOTTE Kevin, enregistrée complète en date du 26/09/19 sur les parcelles sises à TURCEY (ZS35, ZS36, ZS37, ZS38) ;

CONSIDÉRANT que M. MIGNOTTE Kevin exploite 174,9535 ha après reprise avec 1 UTA (soit 174,9535 ha/UTA), et que sa demande d'autorisation d'exploiter est vue comme un agrandissement supérieur à la Dimension Économique Viable (DEV 124 ha/UTA) s'inscrivant en priorité 2 du SDREA ;

CONSIDÉRANT que la demande du GAEC MAIRET Nathalie et Jean-Louis relève d'un niveau de priorité supérieur à celle de M. MIGNOTTE Kevin ;

DRAAF de Bourgogne Franche-Comté : 4 bis rue Hoche – BP 87865 – 21078 DIJON Cedex

CONSIDÉRANT les motifs de refus renseignés à l'article L.331-3-1 du code rural et de la pêche maritime et notamment l'existence d'un candidat répondant à une priorité supérieure au regard du SDREA ;

CONSIDÉRANT que le délai d'instruction de la demande a été prolongé de 2 mois supplémentaires ;

Sur proposition du Directeur régional de l'alimentation, de l'agriculture et de la forêt de la région Bourgogne-Franche-Comté

ARRÊTE

ARTICLE 1 :

Le demandeur susvisé **est autorisé** à exploiter les parcelles suivantes situées sur le territoire de la commune de TURCEY rattachée au département de la Côte d'Or :

Référence Cadastre	Surface	Référence Cadastre	Surface
21540 ZS 34	0 ha 23 a 60 ca	21540 ZS 37	1 ha 27 a 20 ca
21540 ZS 35	0 ha 34 a 80 ca	21540 ZS 38	1 ha 10 a 00 ca
21540 ZS 36	0 ha 68 a 90 ca		

Soit une surface totale de **3 ha 64 a 50 ca**.

Toutefois, pour mettre en valeur les parcelles objet de la présente décision le demandeur devra obtenir, le cas échéant, l'accord des propriétaires.

ARTICLE 2 :

Cette décision peut être contestée dans les deux mois qui suivent sa notification si vous estimez qu'il a été fait une application incorrecte de la réglementation en vigueur, en précisant le point sur lequel porte votre contestation :

- par recours gracieux auprès de l'auteur de la décision ou hiérarchique adressé au Ministre de l'Agriculture, et de l'Alimentation. L'absence de réponse dans un délai de deux mois fait naître une décision implicite de rejet qui peut elle-même être déférée au tribunal administratif territorialement compétent dans les deux mois suivants.

- par recours contentieux devant le tribunal administratif territorialement compétent, dans le délai de deux mois à compter de la notification de cette décision ou de sa publication au recueil des actes administratifs de la préfecture de Bourgogne-Franche-Comté. (Le tribunal administratif peut être saisi par un recours déposé via l'application Télérecours citoyens accessible par le site internet www.telerecours.fr).

ARTICLE 3 :

Le Directeur régional de l'alimentation, de l'agriculture et de la forêt de la région Bourgogne-Franche-Comté et la Directrice départementale des territoires de CÔTE D'OR sont chargés, chacun en ce qui les concerne, de l'exécution du présent arrêté lequel sera notifié au GAEC MAIRET Nathalie et Jean-Louis, aux propriétaires et transmis pour affichage à la commune de TURCEY.

Fait à Dijon, le **24 FEV. 2020**

Pour le préfet de région et par subdélégation.

La directrice régionale adjointe,


Huguette THIEN-AUBERT

Direction départementale des territoires de la Côte-d'Or

BFC-2020-02-24-008

MIGNOTTE KEVIN

9 rue Haute

21540 VERREY-SOUS-DREE

Arrêté portant autorisation partielle et refus d'exploiter au titre du contrôle des structures agricoles

PRÉFET DE LA RÉGION BOURGOGNE-FRANCHE-COMTÉ

Direction régionale
de l'alimentation,
de l'agriculture et de la forêt

ARRÊTÉ

portant refus et autorisation d'exploiter au titre du contrôle des structures agricoles

VU le Code rural et de la pêche maritime et notamment ses articles L.312.1, L.331.1 à L.331.10, R.312.1 à R.312.3 et R.331.1 à R.331.12 relatifs au contrôle des structures des exploitations agricoles ;

VU l'arrêté préfectoral n° 16-77 BAG du 21 mars 2016 approuvant le Schéma Directeur Régional des Exploitations Agricoles (SDREA) de Bourgogne ;

VU l'arrêté préfectoral n° 18-69 BAG du 22 mai 2018 portant délégation de signature à M. Vincent FAVRICHON, directeur régional de l'alimentation, de l'agriculture et de la forêt de la région Bourgogne-Franche-Comté ;

VU l'avis de la commission départementale d'orientation de l'agriculture lors de la séance du 20 février 2020 ;

VU la demande déposée le 29/08/2019 à la DDT de la CÔTE D'OR et enregistrée complète le 26/09/19, concernant :

DEMANDEUR	NOM Commune	M. MIGNOTTE Kevin VERREY-SOUS-DREE
CARACTÉRISTIQUES DE LA DEMANDE	Cédant Surface demandée dans les communes	M. MOUARD Christian 40,8035 ha CHAMPRENAULT, TURCEY

CONSIDÉRANT que l'opération présentée par le demandeur, constituant un agrandissement, est soumise à AUTORISATION PREALABLE D'EXPLOITER, en application de l'article L331-2 alinéa 1 du Code rural et de la pêche maritime, compte tenu que la surface totale qu'il est envisagé de mettre en valeur excède 150 ha, seuil fixé par le SDREA ;

CONSIDÉRANT que M. MIGNOTTE Kevin exploite 174,9535 ha après reprise avec 1 UTA (soit 174,9535 ha/UTA), et que sa demande d'autorisation d'exploiter portant sur les parcelles sises à CHAMPRENAULT (B46, AB188, B53, B226, B228, B229, B231, B52, C55, C56, C84, C4, C5, B56, C70, C75, B281, B244, B225, B230, B246, B320, B319, B280, B238, B235, B233, B51, B50, B47, B49, B45, C39, C80, C77, C71, C35, C36, C52, C57, C73, C74, C6, C7, C3, C76, AB204, AB187, AB189, A68, A69, A65, A66, A67, A64, C37, C40, C42, C44, C47, C48, C38, C41, C43, C45, C34, C49, C95, C67, C68, C69, B321, B239, B236, B48, C58, AB182, AB51, AB53, B232, C53, C54, C63, C46, AB185) et TURCEY (ZS35, ZS36, ZS37, ZS38), est vue comme un agrandissement supérieur à la Dimension Économique Viable (DEV 124 ha/UTA) s'inscrivant en priorité 2 du SDREA pour 40,8035 ha ;

CONSIDÉRANT que cette demande s'inscrit en concurrence partielle avec la demande du GAEC MAIRET Nathalie et Jean-Louis, en date du 22/11/19 sur les parcelles sises à TURCEY (ZS35, ZS36, ZS37, ZS38) ;

CONSIDÉRANT que le GAEC MAIRET Nathalie et Jean-Louis exploite 158,6750 ha après reprise avec 2 UTA (soit 79,3375 ha/UTA), et que sa demande d'autorisation d'exploiter est vue comme un agrandissement dans la limite de la Dimension Économique Viable (DEV 124 ha/UTA) s'inscrivant en priorité 1 du SDREA ;

CONSIDÉRANT que la demande du GAEC MAIRET Nathalie et Jean-Louis relève d'un niveau de priorité supérieur à celle de M. MIGNOTTE Kevin ;

CONSIDÉRANT les motifs de refus renseignés à l'article L.331-3-1 du code rural et de la pêche maritime et notamment l'existence d'un candidat répondant à une priorité supérieure au regard du SDREA ;

CONSIDÉRANT que le délai d'instruction de la demande a été prolongé de 2 mois supplémentaires ;

Sur proposition du Directeur régional de l'alimentation, de l'agriculture et de la forêt de la région Bourgogne-Franche-Comté

ARRÊTE

ARTICLE 1 :

Le demandeur susvisé **est autorisé** à exploiter les parcelles suivantes situées sur le territoire de la commune de CHAMPRENAULT rattachée au département de la Côte d'Or :

Référence Cadastreale	Surface
21690 C 58	0 ha 68 a 56 ca
21690 AB 182	0 ha 31 a 48 ca
21690 AB 51	0 ha 01 a 91 ca
21690 AB 53	0 ha 01 a 93 ca
21690 C 37	0 ha 53 a 74 ca
21690 C 40	0 ha 61 a 00 ca
21690 C 42	0 ha 22 a 40 ca
21690 C 53	0 ha 25 a 70 ca
21690 C 54	0 ha 24 a 23 ca
21690 C 63	0 ha 06 a 45 ca
21690 B 321	0 ha 61 a 00 ca
21690 B 239	0 ha 21 a 90 ca
21690 B 236	0 ha 47 a 30 ca
21690 B 48	0 ha 25 a 20 ca
21690 A 64	0 ha 27 a 18 ca
21690 B 56	0 ha 64 a 40 ca
21690 B 46	0 ha 53 a 80 ca
21690 AB 188	0 ha 04 a 23 ca
21690 C 46	0 ha 32 a 50 ca

Référence Cadastreale	Surface
21690 AB 204	0 ha 01 a 48 ca
21690 C 35	1 ha 09 a 67 ca
21690 C 36	0 ha 13 a 70 ca
21690 C 52	0 ha 13 a 24 ca
21690 C 57	0 ha 60 a 08 ca
21690 C 73	0 ha 12 a 00 ca
21690 C 74	0 ha 03 a 10 ca
21690 C 6	0 ha 03 a 62 ca
21690 B 47	0 ha 26 a 10 ca
21690 B 49	0 ha 23 a 10 ca
21690 B 45	0 ha 32 a 20 ca
21690 C 39	0 ha 35 a 00 ca
21690 C 80	0 ha 65 a 95 ca
21690 C 77	0 ha 03 a 20 ca
21690 C 71	0 ha 02 a 85 ca
21690 B 319	0 ha 03 a 57 ca
21690 B 280	0 ha 66 a 80 ca
21690 B 238	0 ha 47 a 80 ca
21690 B 235	0 ha 84 a 00 ca

21690 AB 185	0 ha 06 a 10 ca
21690 B 232	0 ha 32 a 32 ca
21690 AB 187	0 ha 02 a 54 ca
21690 AB 189	0 ha 01 a 84 ca
21690 A 68	0 ha 52 a 60 ca
21690 A 69	0 ha 42 a 26 ca
21690 A 65	0 ha 32 a 80 ca
21690 A 66	0 ha 08 a 80 ca
21690 A 67	0 ha 12 a 35 ca
21690 C 7	0 ha 27 a 73 ca
21690 C 3	0 ha 81 a 20 ca
21690 C 76	0 ha 06 a 00 ca
21690 B 53	2 ha 09 a 00 ca
21690 B 226	0 ha 30 a 00 ca
21690 B 228	1 ha 42 a 00 ca
21690 B 229	0 ha 30 a 00 ca
21690 B 52	0 ha 22 a 10 ca
21690 C 55	0 ha 77 a 90 ca
21690 C 56	0 ha 80 a 67 ca
21690 C 84	1 ha 80 a 55 ca
21690 C 4	0 ha 04 a 52 ca
21690 C 5	0 ha 07 a 10 ca
21690 C 34	2 ha 78 a 73 ca
21690 C 49	0 ha 71 a 90 ca

21690 B 233	1 ha 63 a 98 ca
21690 B 51	1 ha 05 a 70 ca
21690 B 50	0 ha 34 a 40 ca
21690 B 231	0 ha 31 a 60 ca
21690 B 281	0 ha 15 a 00 ca
21690 B 244	0 ha 32 a 20 ca
21690 B 225	0 ha 87 a 90 ca
21690 B 230	1 ha 37 a 25 ca
21690 B 246	0 ha 47 a 00 ca
21690 B 320	0 ha 04 a 65 ca
21690 C 75	0 ha 03 a 05 ca
21690 C 70	0 ha 03 a 50 ca
21690 C 95	1 ha 10 a 93 ca
21690 C 67	0 ha 07 a 45 ca
21690 C 68	0 ha 03 a 10 ca
21690 C 69	0 ha 11 a 35 ca
21690 C 44	0 ha 53 a 35 ca
21690 C 47	0 ha 15 a 35 ca
21690 C 48	0 ha 16 a 75 ca
21690 C 38	0 ha 32 a 06 ca
21690 C 41	0 ha 22 a 50 ca
21690 C 43	0 ha 31 a 30 ca
21690 C 45	0 ha 85 a 70 ca

Soit une surface totale de 37 ha 39 a 45 ca

Toutefois, pour mettre en valeur les parcelles objet de la présente décision le demandeur devra obtenir, le cas échéant, l'accord des propriétaires.

ARTICLE 2 :

Le demandeur susvisé **n'est pas autorisé** à exploiter les parcelles suivantes situées sur le territoire de la commune de TURCEY rattachée au département de la Côte d'Or :

Référence Cadastre	Surface
21540 ZS 35	0 ha 34 a 80 ca
21540 ZS 36	0 ha 68 a 90 ca

Référence Cadastre	Surface
21540 ZS 37	1 ha 27 a 20 ca
21540 ZS 38	1 ha 10 a 00 ca

Soit une surface totale de 3 ha 40 a 90 ca.

DRAAF de Bourgogne Franche-Comté : 4 bis rue Hoche – BP 87865 – 21078 DIJON Cedex

ARTICLE 3 :

Cette décision peut être contestée dans les deux mois qui suivent sa notification si vous estimez qu'il a été fait une application incorrecte de la réglementation en vigueur, en précisant le point sur lequel porte votre contestation :

- par recours gracieux auprès de l'auteur de la décision ou hiérarchique adressé au Ministre de l'Agriculture, et de l'Alimentation. L'absence de réponse dans un délai de deux mois fait naître une décision implicite de rejet qui peut elle-même être déférée au tribunal administratif territorialement compétent dans les deux mois suivants.
- par recours contentieux devant le tribunal administratif territorialement compétent, dans le délai de deux mois à compter de la notification de cette décision ou de sa publication au recueil des actes administratifs de la préfecture de Bourgogne-Franche-Comté. (Le tribunal administratif peut être saisi par un recours déposé via l'application Télérecours citoyens accessible par le site internet www.telerecours.fr).

ARTICLE 4 :

Le Directeur régional de l'alimentation, de l'agriculture et de la forêt de la région Bourgogne-Franche-Comté et la Directrice départementale des territoires de CÔTE D'OR sont chargés, chacun en ce qui les concerne, de l'exécution du présent arrêté lequel sera notifié à M. MIGNOTTE Kevin, aux propriétaires et transmis pour affichage aux communes de CHAMPRENAULT et TURCEY.

Fait à Dijon, le **24 FEV. 2020**

Pour le préfet de région et par subdélégation,
La directrice régionale adjointe,


Huguette THIEN-AUBERT

Direction départementale des territoires de la Nièvre

BFC-2020-02-04-007

Contrôle des structures agricoles - demande non soumise à
autorisation préalable d'exploiter - KNAFOU



PRÉFET DE LA RÉGION BOURGOGNE-FRANCHE-COMTE

**Direction régionale de l'alimentation,
de l'agriculture et de la forêt
de Bourgogne-Franche-Comté**

Service régional de l'économie agricole

**Monsieur David KNAFOU
1 Impasse de Mirloup
58170 CHIDDES**

Affaire suivie par : Jean-Baptiste MONTJOIE

Tél. : 03.80.39.30.31

Fax : 03.80.39.31.99

Mél : foncier.draaf-bourgogne-franche-comte@agriculture.gouv.fr

Dijon, le - 4 FEV. 2020

Objet : Contrôle des Structures agricoles – Demande non soumise à autorisation préalable d'exploiter

Monsieur,

Vous avez déposé un dossier de demande d'autorisation d'exploiter relatif à la création d'une activité de maraîchage sur la commune de Chiddes, portant sur la parcelle référencée :

- B 741 et pour une surface de 1,2665 hectares

Ce dossier a été accusé réception au 02/01/20 par la Direction Départementale des Territoires de la Nièvre et enregistré sous les références suivantes : 2020-003-058

J'ai l'honneur de vous informer que, au vu des éléments que vous m'avez communiqués, **cette opération n'est pas soumise à autorisation préalable** au titre de la réglementation relative au contrôle des structures.

Vous pouvez donc réaliser cette opération, vous précisant toutefois que vous devez :

- s'il s'agit de l'exploitation de terres, être en possession d'un droit de jouissance (bail, titre de propriété, acte de mise à disposition, ...);
- s'il s'agit d'un atelier hors-sol, être en règle au regard de la législation sur les installations classées pour la protection de l'environnement.

Je vous prie d'agréer, Monsieur, l'expression de mes salutations distinguées.

Pour le Préfet de région Bourgogne-Franche-Comté
et par subdélégation,
La directrice régionale adjointe

Huguette THIEN-AUBERT

DRAAF de Bourgogne-Franche-Comté : 4 bis rue Hoche – BP 87865 – 21078 DIJON Cedex

DRAC Bourgogne Franche-Comté

BFC-2020-02-24-009

Arrêté n° 20-30 BAG portant création d'un périmètre
délimité des abords autour de l'église
Notre-Dame-de-l'Assomption de Villebichot (21) protégée
au titre des MH



PRÉFET DE LA RÉGION BOURGOGNE-FRANCHE-COMTÉ

Direction régionale
des affaires culturelles
de Bourgogne-Franche-Comté

ARRÊTÉ n° 20.30 BAG

**portant création d'un périmètre délimité des abords autour de l'église Notre-Dame
de l'Assomption de VILLEBICHOT (Côte-d'Or) protégée
au titre des monuments historiques**

Le Préfet de la région Bourgogne-Franche-Comté,
Préfet de Côte-d'Or
Officier de la Légion d'Honneur
Officier de l'Ordre National du Mérite

VU le code du patrimoine, et notamment ses articles L.621-30 à L.621-32 et R.621-92 à R.621-95 ;

VU le code de l'urbanisme, et notamment son article R.132-2 ;

VU le code de l'environnement et notamment son article L.123-1 ;

VU la loi du 7 juillet 2016 relative à la liberté de la création, à l'architecture et au patrimoine, notamment sa section 4 "Abords" ;

VU la loi n° 2018-1021 du 23 novembre 2018 portant évolution du logement, de l'aménagement et du numérique, notamment son article 56 ;

VU le décret n° 2017-456 du 29 mars 2017 relatif au patrimoine mondial, aux monuments historiques et aux sites patrimoniaux remarquables, notamment son article 4 ;

VU le décret du 27 avril 2018 portant nomination de Monsieur Bernard SCHMELTZ, Préfet de la région Bourgogne-Franche-Comté ;

VU l'arrêté du 28 janvier 1927 portant inscription partielle au titre des monuments historiques de l'église Notre-Dame de l'Assomption (façades occidentales et clocher) de Villebichot (Côte-d'Or) ;

VU la délibération du 17 juin 2019 par laquelle le conseil municipal de Villebichot a donné son accord à la proposition de l'Architecte des Bâtiments de France de modifier le périmètre de protection autour de l'église Notre-Dame de l'Assomption de Villebichot ;

VU la délibération du 17 juin 2019 par laquelle le conseil municipal de Villebichot a donné un avis favorable au projet de périmètre délimité des abords, autour de l'église Notre-Dame de l'Assomption de Villebichot ;

VU l'arrêté n° 2019-034 du maire de la commune de Villebichot en date du 17 septembre 2019 ordonnant la mise à l'enquête publique du 15 octobre 2019 au 15 novembre 2019 inclus, du projet d'élaboration du plan local d'urbanisme et de modification du périmètre de protection autour de l'église Notre-Dame de l'Assomption de Villebichot ;

VU les résultats de l'enquête publique et l'avis favorable du commissaire enquêteur attirant l'attention des élus sur la possibilité d'inclure les parcelles n° 80 et 359 dans ce périmètre délimité des abords aux fins de simplifier les règles applicables dans la zone UA, en date du 12 décembre 2019 ;

VU l'accord du maire de la commune de Villebichot sur le périmètre délimité des abords autour de l'église Notre-Dame de l'Assomption de Villebichot, après enquête publique, en date du 20 décembre 2019.

Considérant que la création d'un périmètre délimité des abords permet de désigner les immeubles ou ensembles d'immeubles qui forment avec un ou des monuments historiques un ensemble cohérent ou qui sont susceptibles de contribuer à sa conservation ou à sa mise en valeur ;

Sur proposition du Secrétaire général pour les affaires régionales de la région Bourgogne-Franche-Comté ;

ARRETE

Article 1 : Le périmètre délimité des abords, autour de l'église Notre-Dame de l'Assomption de Villebichot (Côte-d'Or) est créé selon le plan joint en annexe.

Article 2 : Le présent arrêté fera l'objet d'un affichage en mairie de Villebichot pendant une durée d'un mois. Mention de cet affichage sera insérée en caractères apparents dans un journal diffusé dans le département de Côte-d'Or. Il sera également publié au recueil des actes administratifs de la préfecture de la région Bourgogne-Franche-Comté.

Article 3 : Le dossier correspondant pourra être consulté par le public à l'Unité départementale de l'architecture et du patrimoine de Côte-d'Or (Direction régionale des affaires culturelles de Bourgogne-Franche-Comté) et à la mairie de Villebichot.


Article 4 : Le périmètre délimité des abords constitue une servitude d'utilité publique et doit être annexé sans délai au plan local d'urbanisme, conformément à l'article L.153-60 du code de l'urbanisme.

Article 5 : Le présent arrêté peut faire l'objet d'un recours gracieux auprès du Préfet de région ou d'un recours contentieux devant le tribunal administratif de Dijon dans un délai de deux mois suivant sa publication ou sa notification.

Article 6 : Le Secrétaire général pour les affaires régionales de la région Bourgogne-Franche-Comté, la Directrice régionale des affaires culturelles, l'Architecte des Bâtiments de France et le Maire de la commune de Villebichot sont chargés, chacun en ce qui les concerne, de l'exécution du présent arrêté, dont copie sera adressée à Monsieur le Ministre de la culture et au Directeur départemental des territoires de Côte-d'Or.

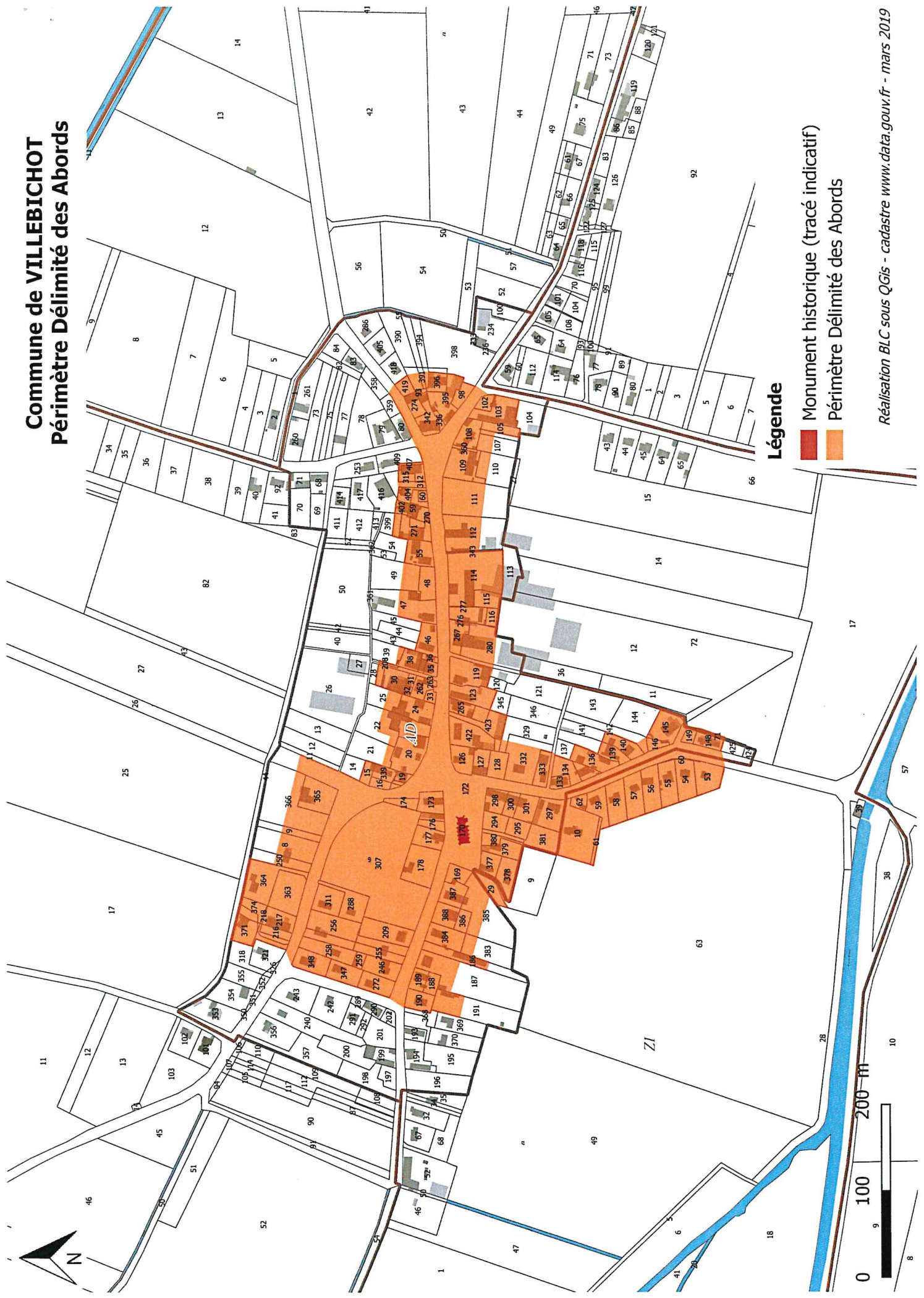
24 FEV. 2020

Fait à Dijon, le



Bernard SCHMELTZ

Commune de VILLEBICHOT Périmètre Délimité des Abords



Légende

- Monument historique (tracé indicatif)
- Périmètre Délimité des Abords

Réalisation BLC sous QGis - cadastre www.data.gouv.fr - mars 2019

DRAC Bourgogne Franche-Comté

BFC-2020-02-11-006

Arrêté n° 2020-70 portant constatation de la propriété de l'Etat sur les biens archéologiques mobiliers mis au jour à l'occasion du diagnostic archéologique prescrit à Joux-la-Ville, lieu dit "Le Galuchot", par arrêté n° 2007/169 du 17 août 2007



Liberté • Égalité • Fraternité

RÉPUBLIQUE FRANÇAISE

PRÉFET DE LA RÉGION BOURGOGNE-FRANCHE-COMTÉ

Direction régionale
des affaires culturelles
de Bourgogne-Franche-Comté

Arrêté n° : 2020/ 70

Portant : CONSTATATION DE LA PROPRIÉTÉ DE L'ÉTAT SUR LES BIENS ARCHÉOLOGIQUES MOBILIERS MIS AU JOUR À L'OCCASION DU DIAGNOSTIC ARCHÉOLOGIQUE PRESCRIT À JOUX-LA-VILLE (89), LIEUDIT "LE GALUCHOT", PAR ARRÊTÉ N°2007/169 DU 17 AOÛT 2007.

Le Préfet de la région Bourgogne-Franche-Comté,
Préfet de la Côte d'Or,
Officier de la Légion d'Honneur,
Officier de l'Ordre National du Mérite

VU le code du patrimoine (parties législative et réglementaire) ;

VU l'arrêté préfectoral n°20-15-BAG du 8 janvier 2020 portant délégation de signature à Mme Anne MATHERON, Directrice régionale des affaires culturelles de Bourgogne-Franche-Comté et la subdélégation de la Directrice régionale aux agents de la D.R.A.C. Bourgogne-Franche-Comté ;

VU l'arrêté préfectoral n°2007/169 du 17 août 2007, prescrivant la réalisation d'un diagnostic archéologique, à Joux-la-Ville, lieudit "Le Galuchot", sur la parcelle YW 39 (ex YW 7) ;

VU le rapport d'opération (responsable scientifique : Sébastien Chevrier), reçu en préfecture de région (direction régionale des affaires culturelles) le 9 mai 2012 ;

VU le courrier en date du 18 décembre 2018, par lequel la préfecture de région (direction régionale des affaires culturelles) transmet au propriétaire du terrain sur lequel a été réalisée l'opération d'archéologie préventive, M. Rémy Marsigny, l'inventaire des biens mis au jour et l'informe qu'il dispose d'un an pour faire valoir, s'il le souhaite, son droit de propriété sur la moitié des biens inventoriés ;

Considérant que, dans le délai d'un an à compter de la notification de l'inventaire des biens mis au jour, le propriétaire du terrain n'a pas fait valoir son droit de propriété ;

ARRÊTE

Article 1^{er} : L'Etat est propriétaire des biens archéologiques mobiliers dont l'inventaire est annexé au présent arrêté.

Article 2 : La Directrice régionale des affaires culturelles est chargée de l'exécution du présent arrêté qui sera notifié à M. Rémy Marsigny.

Fait à Dijon, le 11 FEV. 2020

Pour le Préfet de la région Bourgogne-Franche-Comté
et par délégation,
Pour la Directrice régionale des affaires culturelles
et par délégation,
Le conservateur régional de l'archéologie

Marc TALON

Copie à la commune de Joux-la-Ville

Direction régionale des affaires culturelles
Hôtel Chartraire de Montigny – 39-41 rue Vannerie - BP 10578 – 21005 Dijon Cedex - Téléphone : 03 80 68 50 50
Site Internet : <http://culture.gouv.fr/Drac-Bourgogne-Franche-Comte>

INVENTAIRE DE GESTION DU MOBILIER

DEPARTEMENT : 89 Yonne
 COMMUNE : Joux-la-Ville
 LIEU-DIT : Le Galuchot (Eolienne 9)
 N° Insee : 89 208

N° arrêté de prescription : 2007/169
 N° arrêté de désignation : 2011/189
 Responsable d'Opération : Sébastien Chevrier
 Diagnostic, septembre 2011. Inrap

Contexte de découverte (2)												
N° d'inventaire (1)	Sondage	n° st	nbr pièce/frag	poids (g.)	description sommaire	n° parcelle	n° contenant	lieu dépôt				
C 89/208-2011/189-1	3	labours	26	274	mobilier GR	YW39	1	Passy				
C 89/208-2011/189-2	5	démol int bât 1	24	850	mobilier GR	YW39	1	Passy				
C 89/208-2011/189-3	3	1	57	1150	mobilier GR	YW39	1	Passy				
C 89/208-2011/189-4	3	2	10	148	mobilier GR	YW39	1	Passy				
C 89/208-2011/189-5	3	10	1	6	mobilier GR	YW39	1	Passy				
C 89/208-2011/189-6	3	12	23	330	mobilier GR	YW39	1	Passy				
C 89/208-2011/189-7	3	11	10	90	mobilier GR	YW39	1	Passy				
C 89/208-2011/189-8	5	8	156	3010	mobilier GR	YW39	1	Passy				
C 89/208-2011/189-9	5	labours	2	40	mobilier GR	YW39	1	Passy				
OS 89/208-2011/189-1	5	8	1	1,7	aiguille	YW39	4	Passy				
OS 89/208-2011/189-2	5	8	6	27	faune	YW39	1	Passy				
V 89/208-2011/189-1	3	labours	1	2	verre	YW39	3	Passy				
V 89/208-2011/189-2	3	1	1	2,5	verre	YW39	3	Passy				
V 89/208-2011/189-3	5	8	2	12	verre	YW39	3	Passy				
L 89/208-2011/189-1	3	labours	2	2540	fgts meule?	YW39	1	Passy				
CP 89/208-2011/189-1	5	8	2	48	enduits peints	YW39	1	Passy				
M 89/208-2011/189-1	3	labours	4	37	lot d'objets, fer	YW39	2	Passy				
M 89/208-2011/189-2	5	bât 1	2	27	clous, fer	YW39	2	Passy				
M 89/208-2011/189-3	3	2	16	46,3	fgts vaisselle, alliage cuivreux	YW39	2	Passy				
M 89/208-2011/189-4	5	8	7	39	clous, fer	YW39	2	Passy				
M 89/208-2011/189-5	3	2	7	54	clous, fer	YW39	2	Passy				
M 89/208-2011/189-6	3	2	1	0,8	monnaie, alliage cuivreux	YW39	2	Passy				
M 89/208-2011/189-7	3	labours	1	3	1 ôle, bronze	YW39	2	Passy				
M 89/208-2011/189-8	5	bât 1	1	1,3	monnaie, alliage cuivreux	YW39	2	Passy				
OPERATEUR : INRAP										DATE : mai 2017		

(1) C = Céramique (terre cuite) ; L = Lithique ; M = Métal ; OR = Organique ; OS = Ossement (faune et anthropo) ; V = Verre ; CP = Composite (enduits, scories,...).

(2) US = unité stratigraphique

DRAC Bourgogne Franche-Comté

BFC-2020-02-12-008

Arrêté n° 2020-72 portant constatation de la propriété de l'Etat sur les biens archéologiques mobiliers mis au jour à l'occasion du diagnostic archéologique prescrit à Vic-de-Chassenay, lieu dit "La Grande Chassaigne" et à Millery, lieu dit "En Chassaigne", par arrêté n° 2006/210 du 24 octobre 2006

PRÉFET DE LA RÉGION BOURGOGNE-FRANCHE-COMTÉ

Direction régionale
des affaires culturelles
de Bourgogne-Franche-Comté

Arrêté n° : 2020/ 72
Portant : CONSTATATION DE LA PROPRIÉTÉ DE L'ÉTAT SUR LES BIENS ARCHÉOLOGIQUES MOBILIERS MIS AU JOUR À L'OCCASION DE LA FOUILLE
ARCHÉOLOGIQUE PRESCRITE À VIC-DE CHASSENAY, "LA GRANDE CHASSAIGNE" ET À MILLERY, "EN CHASSAIGNE", PAR ARRÊTÉ
N°2006/210 DU 24 OCTOBRE 2006.

Le Préfet de la région Bourgogne-Franche-Comté,
Préfet de la Côte d'Or,
Officier de la Légion d'Honneur,
Officier de l'Ordre National du Mérite

VU le code du patrimoine (parties législative et réglementaire) ;

VU l'arrêté préfectoral n°20-15-BAG du 8 janvier 2020 portant délégation de signature à Mme Anne MATHERON, Directrice régionale des affaires culturelles de Bourgogne-Franche-Comté et la subdélégation de la Directrice régionale aux agents de la D.R.A.C. Bourgogne-Franche-Comté ;

VU l'arrêté préfectoral n°2006/210 du 24 octobre 2006, prescrivant la réalisation d'une fouille archéologique, à Vic-de Chassenay, "La Grande Chassaigne", sur les parcelles ZA 2 et A 384 et à Millery, "En Chassaigne", sur la parcelle ZB 44 ;

VU le rapport d'opération (responsable scientifique : Audrey Pranyies), reçu en préfecture de région (direction régionale des affaires culturelles) le 1^{er} mars 2012 ;

VU le courrier en date du 25 octobre 2012, par lequel la préfecture de région (direction régionale des affaires culturelles) transmet au propriétaire du terrain sur lequel a été réalisée l'opération d'archéologie préventive, la société Ecopole Service, le rapport d'opération et l'inventaire des biens mis au jour et l'informe qu'il dispose d'un an pour faire valoir, s'il le souhaite, son droit de propriété sur la moitié des biens inventoriés ;

Considérant que, dans le délai d'un an à compter de la notification de l'inventaire des biens mis au jour, le propriétaire du terrain n'a pas fait valoir son droit de propriété ;

ARRÊTE

Article 1^{er} : L'Etat est propriétaire des biens archéologiques mobiliers dont l'inventaire est annexé au présent arrêté.

Article 2 : La Directrice régionale des affaires culturelles est chargée de l'exécution du présent arrêté qui sera notifié à la société Ecopole Service et publié au recueil des actes administratifs de la région Bourgogne-Franche-Comté.

Fait à Dijon, le 12 FEV. 2020

Pour le Préfet de la région Bourgogne-Franche-Comté
et par délégation,
Pour la Directrice régionale des affaires culturelles
et par délégation,
Le conservateur régional de l'archéologie

Marc TALON

Copie aux communes de Millery et Vic-de-Chassenay

Annexe 4 : Inventaire du Mobilier

Fouille préventive - arrêté de prescription n° 2006/210 du 24/10/2006

RO = Audrey Pranyes - arrêté 2010/75 du 15/4/2010

Annexe 4.1 : Inventaire du Mobilier céramique

Vic-de-Chassenay « La Grande Chassaigne » - Millery " En chassaigne "

Code opération : 21 276 2010 75

Cadastre : Vic de Chassenay : ZA2, ZA384 / Millery : ZB44

CS	N° lot	Code identifiant	Fait	US	Poids	NR	NMI	Datation	N° parcelle	N° c.
C	1	21 676 2007 67	1000	1000-2	5	1		Moderne	ZB n°44	1
C	2	21 676 2007 67	1006	1006-2	112	19	2	I ^{er} siècle	ZB n°44	1
C	3	21 676 2007 67	1010	1010-2	50	6	1	Epoque romaine	ZB n°44	1
C	4	21 676 2007 67	1013	1013-2	11	5		La Tène ?	ZB n°44	1
C	5	21 676 2007 67	1034	1034-2	25	2		Protohistoire	ZB n°44	1
C	6	21 676 2007 67	1037	1037-2	3	1		La Tène	ZB n°44	1
C	7	21 676 2007 67	1048	1048-2	18	3		La Tène ?	ZA n°2	1
C	8	21 676 2007 67	1051	1051-2	2	2		Epoque romaine ?	ZA n°2	1
C	9	21 676 2007 67	1067	1067-2	5	1		Protohistoire	ZA n°2	1
C	10	21 676 2007 67	1076	1076-2	11	1		La Tène D	ZA n°2	1
C	11	21 676 2007 67	1080	1080-2	10	1	1	La Tène	ZB n°44	1
C	12	21 676 2007 67	1085	1085-2	773	81	1	Âge du Bronze	ZB n°44	1
C	13	21 676 2007 67	1089	1089-2	7	3		Protohistoire	ZB n°44	1
C	14	21 676 2007 67	1093	1093-2	834	42	6	Hallstatt	ZB n°44	1
C	15	21 676 2007 67	1099	1099-2	78	10	2	I ^{er} siècle	ZB n°44	1
C	16	21 676 2007 67	2019	2019-2	8	1		Moderne	ZB n°44	1
C	17	21 676 2007 67	2023	2023-2	27	7		La Tène ?	ZB n°44	1
C	18	21 676 2007 67	2025	2025-2	7	1		Médiéval	ZB n°44	1
C	19	21 676 2007 67	2030	2030-2	13	1		La Tène	ZB n°44	1
C	20	21 676 2007 67	2031	2031-2	103	8		Epoque romaine	ZB n°44	1
C	21	21 676 2007 67	2041	2041-2	12	4		La Tène ?	ZB n°44	1
C	22	21 676 2007 67	2043	2043-2	35	2		Hallstatt ?	ZB n°44	1
C	23	21 676 2007 67	2044	2044-2	781	63	1	La Tène	ZB n°44	1
C	24	21 676 2007 67	2050	2050-2	6	2		Epoque romaine	ZB n°44	1
C	25	21 676 2007 67	3001	3001-2	42	2		La Tène	ZA n°2	1
C	26	21 676 2007 67	3020	3020-2	20	1		Epoque romaine	ZA n°2	1
C	27	21 676 2007 67	3030	3030-2	645	47	7	La Tène C	ZA n°384	1
C	28	21 676 2007 67	3031	3031-2	140	5	1	La Tène	ZA n°384	1
C	29	21 676 2007 67	3037	3037-2	6	2	1	Indéterminée	ZB n°44	1
C	30	21 676 2007 67	3038	3038-2	34	1		La Tène	ZA n°384	1

N° c. = N° caisse

CS	N° lot	Code identifiant	Fait	US	Poids	NR	NMI	Datation	N° parcelle	N° c.
C	31	21 676 2007 67	3039	3039-2	83	10		La Tène C ?	ZA n°384	1
C	32	21 676 2007 67	3042	3042-2	4	1	1	La Tène C ?	ZA n°384	1
C	33	21 676 2007 67	3045	3045-2	1254	46	1	La Tène C ?	ZB n°44	1
C	34	21 676 2007 67	3046	3046-2	2	1		Epoque romaine ?	ZB n°44	1
C	35	21 676 2007 67	3047	3047-2	48	7	1	La Tène C	ZA n°384	1
C	36	21 676 2007 67	3050	3050-2	49	6	1	La Tène C ?	ZA n°384	1
C	37	21 676 2007 67	3062	3062-2	6	1		La Tène ?	ZB n°44	1
C	38	21 676 2007 67	3063	3063-2	8	1		La Tène	ZB n°44	1
C	39	21 676 2007 67	3068	3068-2	6	1		La Tène D	ZB n°44	1
C	40	21 676 2007 67	3076	3076-2	15	2		La Tène	ZB n°44	1
C	41	21 676 2007 67	3082	3082-2	103	5		La Tène ?	ZB n°44	1
C	42	21 676 2007 67	3092	3092-2	27	7		La Tène ?	ZB n°44	1
C	43	21 676 2007 67	3107	3107-2	105	5		Âge du Bronze ?	ZB n°44	1
C	44	21 676 2007 67	3109	3109-2	12	2		Hallstatt ?	ZB n°44	1
C	45	21 676 2007 67	3111	3111-2	5	2		Indéterminée	ZB n°44	1
C	46	21 676 2007 67	3112	3112-2	5	1		La Tène	ZB n°44	1
C	47	21 676 2007 67	3114	3114-2	17	4	1	La Tène D	ZB n°44	1
C	48	21 676 2007 67	3119	3119-2	6	2		Epoque romaine ?	ZB n°44	1
C	49	21 676 2007 67	3135	3135-2	35	1		La Tène D	ZB n°44	1
C	50	21 676 2007 67	3156	3156-2	722	35	6	La Tène C	ZB n°44	1
C	51	21 676 2007 67	3173	3173-2	140	15	2	La Tène C	ZB n°44	1
C	52	21 676 2007 67	3183	3183-2	461	56	3	La Tène C	ZB n°44	1
C	53	21 676 2007 67	3191	3191-2	90	4		Protohistoire	ZB n°44	1
C	54	21 676 2007 67	3000	3000-2	33	9		Indéterminée	ZB n°44	1
C	55	21 676 2007 67	4003	4003-2	72	4		Âge du Bronze ?	ZB n°44	1
C	56	21 676 2007 67	4005	4005-2	4	3		LT / GR	ZB n°44	1
C	57	21 676 2007 67	4011	4011-2	41	4	2	Hallstatt ?	ZB n°44	1
C	58	21 676 2007 67	4012	4012-2	287	10		La Tène C	ZB n°44	1
C	59	21 676 2007 67	4017	4017-2	390	13	1	La Tène C ?	ZB n°44	1
C	60	21 676 2007 67	4022	4022-2	55	1		La Tène	ZB n°44	1
C	61	21 676 2007 67	4025	4025-2	102	6	1	La Tène	ZB n°44	1
C	62	21 676 2007 67	4028	4028-2	24	4		La Tène	ZB n°44	1
C	63	21 676 2007 67	4044	4044-2	1	1		La Tène ?	ZB n°44	1
C	64	21 676 2007 67	4063	4063-2	1	1		Epoque romaine ?	ZB n°44	1
C	65	21 676 2007 67	4067	4067-2	205	41	1	Hallstatt ?	ZB n°44	1
C	66	21 676 2007 67	4069	4069-2	35	16	2	Epoque romaine	ZB n°44	1
C	67	21 676 2007 67	4072	4072-2	2	1		Epoque romaine	ZB n°44	1
C	68	21 676 2007 67	4079	4079-2	71	7		La Tène ?	ZB n°44	1
C	69	21 676 2007 67	4083	4083-2	7	2		Protohistoire	ZB n°44	1

N° c. = N° caisse

CS	N° lot	Code identifiant	Fait	US	Poids	NR	NMI	Datation	N° parcelle	N° c.
C	70	21 676 2007 67	4090	4090-2	1	1		La Tène ?	ZB n°44	1
C	71	21 676 2007 67	4096	4096-2	1	1		Epoque romaine ?	ZB n°44	1
C	72	21 676 2007 67	4098	4098-2	41	4	1	La Tène D1	ZB n°44	1
C	73	21 676 2007 67	4103	4103-2	4	2		La Tène ?	ZB n°44	1
C	74	21 676 2007 67	4117	4117-2	3	1		Protohistoire	ZB n°44	1
C	75	21 676 2007 67	4131	4131-2	7	1		La Tène ?	ZB n°44	1
C	76	21 676 2007 67	4146	4146-2	275	49	2	Hallstatt	ZB n°44	1
C	77	21 676 2007 67	4149	4149-2	7	1		La Tène ?	ZB n°44	1
C	78	21 676 2007 67	4153	4153-2	27	2	1	La Tène	ZB n°44	1
C	79	21 676 2007 67	4203	4203-2	13	2		La Tène ?	ZB n°44	1
C	80	21 676 2007 67	4208	4208-2	1	1		LT / GR	ZB n°44	1
C	81	21 676 2007 67	4223	4223-2	56	1		La Tène ?	ZB n°44	1
C	82	21 676 2007 67	4224	4224-2	22	2		La Tène D	ZB n°44	1
C	83	21 676 2007 67	4237	4237-2	2	2		La Tène	ZB n°44	1
C	84	21 676 2007 67	4240	4240-2	73	2	1	La Tène C	ZB n°44	1
C	85	21 676 2007 67	4249	4249-2	17	2	1	La Tène	ZB n°44	1
C	86	21 676 2007 67	4253	4253-2	4	2		La Tène ?	ZB n°44	1
C	87	21 676 2007 67	4262	4262-2	151	1		La Tène D	ZB n°44	1
C	88	21 676 2007 67	4264	4264-2	5	1		Indéterminée	ZB n°44	1
C	89	21 676 2007 67	4268	4268-2	18	4		La Tène C	ZB n°44	1
C	90	21 676 2007 67	4270	4270-2	1	1		Hallstatt ?	ZB n°44	1
C	91	21 676 2007 67	4273	4273-2	71	7	1	La Tène C	ZB n°44	1
C	92	21 676 2007 67	4278	4278-2	50	1		La Tène ?	ZB n°44	1
C	93	21 676 2007 67	4290	4290-2	37	5		Protohistoire	ZB n°44	1
C	94	21 676 2007 67	4056	4056-2	270	10		Indéterminée	ZB n°44	1
C	95	21 676 2007 67	5004	5004-2	265	46		LT / GR	ZB n°44	1
C	96	21 676 2007 67	5007	5007-2	2	1		La Tène	ZB n°44	1
C	97	21 676 2007 67	5026	5026-2	3209	102	5	Hallstatt	ZB n°44	1
C	98	21 676 2007 67	5051	5051-2	10	3		Hallstatt ?	ZA n°384	1
C	99	21 676 2007 67	5059	5059-2	1	1		La Tène ?	ZB n°44	1
C	100	21 676 2007 67	5072	5072-2	3	1		La Tène ?	ZB n°44	1
C	101	21 676 2007 67	5075	5075-2	4	2		Epoque romaine ?	ZB n°44	1
C	102	21 676 2007 67	5100	5100-2	7	1		Hallstatt ?	ZB n°44	1
C	103	21 676 2007 67	5103	5103-2	273	19		La Tène ?	ZB n°44	1
C	104	21 676 2007 67	5114	5114-2	28	8		Epoque romaine	ZB n°44	1
C	105	21 676 2007 67	5115	5115-2	441	16	2	Epoque romaine	ZA n°384	1
C	106	21 676 2007 67	5117	5117-2	6	1	1	La Tène	ZB n°44	1
C	107	21 676 2007 67	5118	5118-2	5	1		Protohistoire	ZB n°44	1
C	108	21 676 2007 67	5162	5162-2	1	1		Indéterminée	ZB n°44	1

N° c. = N° caisse

CS	N° lot	Code identifiant	Fait	US	Poids	NR	NMI	Datation	N° parcelle	N° c.
C	109	21 676 2007 67	5000	5000-2	175	3		Indéterminée	ZB n°44	1
C	110	21 676 2007 67	10000 a	10000 a-2	135	8	1	Indéterminée	ZA n°384	1
C	111	21 676 2007 67	10001 a	10001 a-2	19	4		Indéterminée	ZA n°384	1
C	112	21 676 2007 67	10009 a	10009 a-2	159	1		La Tène D	ZA n°384	1
C	113	21 676 2007 67	10010 a	10010 a-2	3	1		La Tène D	ZA n°384	1
C	114	21 676 2007 67	10011 a	10011 a-2	72	19		Indéterminée	ZA n°384	1
C	115	21 676 2007 67	10024 a	10024 a-2	17	6		La Tène	ZA n°384	1
C	116	21 676 2007 67	10026 a	10026 a-2	166	14	1	La Tène D1 ?	ZA n°384	1
C	117	21 676 2007 67	10028 a	10028 a-2	16	1		La Tène D	ZA n°384	1
C	118	21 676 2007 67	10029 a	10029 a-2	2008	102	2	Epoque romaine	ZA n°384	1
C	119	21 676 2007 67	10035 a	10035 a-2	5	1		Moderne	ZA n°384	1
C	120	21 676 2007 67	10042 a	10042 a-2	12	2		Protohistoire	ZA n°384	1
C	121	21 676 2007 67	10048 a	10048 a-2	97	1		La Tène D	ZA n°384	1
C	122	21 676 2007 67	10056 a	10056 a-2	157	50	1	Epoque romaine	ZA n°384	1
C	123	21 676 2007 67	10057 a	10057 a-2	37	2		Protohistoire	ZA n°384	1
C	124	21 676 2007 67	10088 a	10088 a-2	43	2		La Tène D	ZA n°384	1
C	125	21 676 2007 67	10097 a	10097 a-2	55	2		Protohistoire	ZA n°384	1
C	126	21 676 2007 67	10114 a	10114 a-2	36	5		Protohistoire	ZA n°384	1
C	127	21 676 2007 67	10117 a	10117 a-2	3	1		Epoque romaine ?	ZA n°384	1
C	128	21 676 2007 67	10123 a	10123 a-2	2	1		Moderne	ZA n°384	1
C	129	21 676 2007 67	10124 a	10124 a-2	5	2		Protohistoire	ZA n°384	1
C	130	21 676 2007 67	10134 a	10134 a-2	3	1		Protohistoire	ZA n°384	1
C	131	21 676 2007 67	10138 a	10138 a-2	1	1		LT / GR	ZA n°384	1
C	132	21 676 2007 67	10140 a	10140 a-2	5	1		La Tène D	ZA n°384	1
C	133	21 676 2007 67	10145 a	10145 a-2	21	11	1	La Tène	ZA n°384	1
C	134	21 676 2010 75	7078	70647	4	1		La Tène	ZA n°384	2
C	135	21 676 2010 75	7098	70522	53	5	1	LTD1b-D2a	ZA n°384	2
C	136	21 676 2010 75	7110	70388	40	3	1	La Tène D	ZA n°384	2
C	137	21 676 2010 75	7141	70383	152	12	2	La Tène D	ZA n°384	2
C	138	21 676 2010 75	7143	70358	124	2		LTD2b-Auguste	ZA n°384	2
C	139	21 676 2010 75	7143	70359	23	4		LTD2b-Auguste	ZA n°384	2
C	140	21 676 2010 75	7151	70399	88	6	4	LTD2b-Auguste	ZA n°384	2
C	141	21 676 2010 75	7156	70378	512	30	2	LTD2b-Auguste	ZA n°384	2
C	142	21 676 2010 75	7163	70513	7	1		La Tène D	ZA n°384	2
C	143	21 676 2010 75	7186	70658	12	2		Protohistoire	ZA n°384	2
C	144	21 676 2010 75	7190	70643	23	4	1	LTD1b-D2a	ZA n°384	2
C	145	21 676 2010 75	7200	70287	20	2		Epoque romaine	ZA n°384	2
C	146	21 676 2010 75	7213	70006	615	92	5	La Tène D1	ZA n°2	2
C	147	21 676 2010 75	7232	70023	5	1		Protohistoire	ZA n°2	2

N° c. = N° caisse

CS	N° lot	Code identifiant	Fait	US	Poids	NR	NMI	Datation	N° parcelle	N° c.
C	148	21 676 2010 75	7235	70669	1	1		Médiéval ?	ZA n°2	2
C	149	21 676 2010 75	7270	70603	26	3		La Tène D1	ZA n°2	2
C	150	21 676 2010 75	7270	70604	290	29	4	La Tène D1	ZA n°2	2
C	151	21 676 2010 75	7274	70215	56	4	1	La Tène D1	ZA n°2	2
C	152	21 676 2010 75	7282	70179	315	24	3	La Tène D1	ZA n°2	2
C	153	21 676 2010 75	7282	70181	1107	72	10	La Tène D1	ZA n°2	2
C	154	21 676 2010 75	7282	70233	209	12	1	La Tène D1	ZA n°2	2
C	155	21 676 2010 75	7330	70162	1319	153	18	Epoque romaine	ZA n°2	2
C	156	21 676 2010 75	7335	70542	359	18		La Tène D	ZA n°2	2
C	157	21 676 2010 75	7341	70030	25	2	1	La Tène D	ZA n°2	2
C	158	21 676 2010 75	7342	70032	126	9		La Tène D	ZA n°2	2
C	159	21 676 2010 75	7347	70020	50	6		La Tène ?	ZA n°2	2
C	160	21 676 2010 75	7354	70036	97	3		LTD1b-D2a	ZA n°2	2
C	161	21 676 2010 75	7360	70275	596	74	4	La Tène D1	ZA n°384	2
C	162	21 676 2010 75	7398	70344	202	22	1	Hallstatt	ZA n°2	2
C	163	21 676 2010 75	7401	70054	753	39	6	I ^{er} siècle	ZA n°384	2
C	164	21 676 2010 75	7403	70485	830	140	12	Epoque romaine	ZA n°2	2
C	165	21 676 2010 75	7412	70785	33	8	1	Epoque romaine	ZA n°2	2
C	166	21 676 2010 75	7418	70253	21	2	1	La Tène	ZA n°2	2
C	167	21 676 2010 75	7427	70285	12	2		La Tène	ZA n°384	2
C	168	21 676 2010 75	7449	70495	53	11		Epoque romaine	ZA n°2	2
C	169	21 676 2010 75	7450	70557	18	5		Epoque romaine	ZA n°2	2
C	170	21 676 2010 75	7452	70580		7	1	Epoque romaine ?	ZA n°2	2
C	171	21 676 2010 75	7458	70587	3	1		Protohistoire	ZA n°2	2
C	172	21 676 2010 75	7462	70500	21	6		La Tène D	ZA n°384	2
C	173	21 676 2010 75	7488	70425	1	3		La Tène D	ZA n°384	2
C	174	21 676 2010 75	7499	70469	2	1		La Tène ?	ZA n°384	2
C	175	21 676 2010 75	7509	70689	373	19		La Tène D1	ZA n°384	2
C	176	21 676 2010 75	7510	70633	1134	69	5	LTD2b-Auguste	ZA n°384	2
C	177	21 676 2010 75	7511	70797	1028	89	7	Epoque romaine	ZA n°384	2
C	178	21 676 2010 75	7525	70620	54	4	1	Epoque romaine	ZA n°2	2
C	179	21 676 2010 75	7526	70622	151	33	1	Protohistoire	ZA n°2	2
C	180	21 676 2010 75	7530	70707	1378	46	10	Epoque romaine	ZA n°2	2
C	181	21 676 2010 75	7540	70783	7	2	1	Indéterminée	ZA n°2	2
C	182	21 676 2010 75	7542	70059	18	5		La Tène ?	ZA n°2	2
C	183	21 676 2010 75	7546	70189	18	4		La Tène D	ZA n°2	2
C	184	21 676 2010 75	7549	70232	5	1		La Tène	ZA n°2	2
C	185	21 676 2010 75	7550	70348	53	8	2	Hallstatt	ZA n°2	2
C	186	21 676 2010 75	7552	70401	7	1		Epoque romaine	ZA n°384	2

N° c. = N° caisse

CS	N° lot	Code identifiant	Fait	US	Poids	NR	NMI	Datation	N° parcelle	N° c.
C	187	21 676 2010 75	7554	70459	1813	1		La Tène	ZA n°2	2
C	188	21 676 2010 75	7558	70483	1	2		Epoque romaine	ZA n°384	2
C	189	21 676 2010 75	7559	70497	144	10	4	La Tène D1	ZA n°2	2
C	190	21 676 2010 75	7561	70577	54	2		Protohistoire	ZA n°2	2
C	191	21 676 2010 75	7562	70630	25	4		Protohistoire	ZA n°384	2
C	192	21 676 2010 75	7564	70667	34	6		La Tène D1	ZA n°2	2
C	193	21 676 2010 75	7569	70731	13	3	1	La Tène D	ZA n°2	2
C	194	21 676 2010 75	7570	70721	32	3	1	La Tène D	ZA n°384	2
C	195	21 676 2010 75	7587	70771	127	9	1	Indéterminée	ZA n°2	2
C	196	21 676 2010 75	7588	70765	7	3	1	La Tène D	ZA n°384	2
C	197	21 676 2010 75	7589	70768		6	1	La Tène D	ZA n°384	2
C	198	21 676 2010 75	7592	70747		1	1	Epoque romaine ?	ZA n°384	2
C	199	21 676 2010 75	7596	70749	45	6	1	La Tène D	ZA n°384	2
C	200	21 676 2010 75		80914	6	2		Indéterminée	ZA n°384	3
C	201	21 676 2010 75		80916	19	4	1	Indéterminée	ZA n°384	3
C	202	21 676 2010 75	8003	80300	434	15	3	La Tène C ?	ZA n°384	3
C	203	21 676 2010 75	8023	80319	40	1		La Tène D	ZA n°384	3
C	204	21 676 2010 75	8050	80248	8	3		La Tène ?	ZA n°384	3
C	205	21 676 2010 75	8094	80366	135	9		La Tène	ZA n°384	3
C	206	21 676 2010 75	8102	80912	1	1		LT / GR	ZA n°384	3
C	207	21 676 2010 75	8106	80564	232	35	1	La Tène	ZA n°384	3
C	208	21 676 2010 75	8107	80496	3	1		Protohistoire	ZA n°384	3
C	209	21 676 2010 75	8110	80494	14	1		Protohistoire	ZA n°384	3
C	210	21 676 2010 75	8131	80008	253	7	3	LTD1b-D2a	ZA n°384	3
C	211	21 676 2010 75	8198	80908	964	103	8	Hallstatt	ZA n°384	3
C	212	21 676 2010 75	8219	80863	52	8		Protohistoire	ZA n°384	3
C	213	21 676 2010 75	8221	80157	336	3		LTD1b-D2a	ZA n°384	3
C	214	21 676 2010 75	8236	80194	35	1		La Tène	ZA n°384	3
C	215	21 676 2010 75	8239	80188	105	12	1	La Tène D	ZA n°384	3
C	216	21 676 2010 75	8240	80065	2360	141	12	LTD1b-D2a	ZA n°384	3
C	217	21 676 2010 75	8245	80670	11	1		Protohistoire	ZA n°384	3
C	218	21 676 2010 75	8246	80910	9	2		Protohistoire	ZA n°384	3
C	219	21 676 2010 75	8247	80906	32	5	1	La Tène D1 ?	ZA n°384	3
C	220	21 676 2010 75	8248	80112	79	2		La Tène D	ZA n°384	3
C	221	21 676 2010 75	8251	80161	4	1		La Tène D	ZA n°384	3
C	222	21 676 2010 75	8252	80185	135	15	1	La Tène D1	ZA n°384	3
C	223	21 676 2010 75	8256	80012	1468	151	14	LTD1b-D2a	ZA n°384	3
C	224	21 676 2010 75	8258	80010	816	72	9	LTD1b-D2a	ZA n°384	3
C	225	21 676 2010 75	8262	80183	65	10	1	LTD1b-D2a ?	ZA n°384	3

N° c. = N° caisse

CS	N° lot	Code identifiant	Fait	US	Poids	NR	NMI	Datation	N° parcelle	N° c.
C	226	21 676 2010 75	8263	80004	79	4		LTD1b-D2a	ZA n°384	3
C	227	21 676 2010 75	8307	80023	24	3		La Tène C ?	ZA n°384	3
C	228	21 676 2010 75	8325	80017	189	20		Hallstatt	ZA n°384	3
C	229	21 676 2010 75	8328	80531	34	11		Protohistoire	ZA n°384	3
C	230	21 676 2010 75	8329	80534	51	15		La Tène ?	ZA n°384	3
C	231	21 676 2010 75	8330	80069	70	26	2	LTD1b-D2a	ZA n°384	3
C	232	21 676 2010 75	8331	80199	170	12	2	LTD1b-D2a	ZA n°384	3
C	233	21 676 2010 75	8334	80099	5	2		La Tène ?	ZA n°384	3
C	234	21 676 2010 75	8336	80290	9	2		La Tène ?	ZA n°384	3
C	235	21 676 2010 75	8340	80226	11	4		La Tène D	ZA n°384	3
C	236	21 676 2010 75	8349	80071	329	18	1	LTD1b-D2a	ZA n°384	3
C	237	21 676 2010 75	8355	80082	34	4		La Tène	ZA n°384	3
C	238	21 676 2010 75	8361	80080	50	5		La Tène	ZA n°384	3
C	239	21 676 2010 75	8362	80570	24	13	1	Hallstatt	ZA n°384	3
C	240	21 676 2010 75	8363	80078	460	155	4	LTD1b-D2a	ZA n°384	3
C	241	21 676 2010 75	8364	80115	2	1		La Tène D	ZA n°384	3
C	242	21 676 2010 75	8416	80611	13	3		Âge du Bronze ?	ZA n°384	3
C	243	21 676 2010 75	8421	80608	60	2		Âge du Bronze ?	ZA n°384	3
C	244	21 676 2010 75	8464	80791	111	6	1	LTD1b-D2a	ZA n°384	3
C	245	21 676 2010 75	8493	80817	12	1		LT / GR	ZA n°384	3
C	246	21 676 2010 75	8569	80528	52	6		La Tène D	ZA n°384	3
C	247	21 676 2010 75	8592	80855	53	6	1	Epoque romaine	ZA n°384	3
C	248	21 676 2010 75		90463	44	1		Indéterminée	ZA n°384	3
C	249	21 676 2010 75	9014	90066	21	7		La Tène D	ZA n°384	3
C	250	21 676 2010 75	9183	90443	1	1		Protohistoire	ZA n°384	3
C	251	21 676 2010 75	9190	90459	20	9		La Tène D	ZA n°384	3
C	252	21 676 2010 75	9190	90460	15	2		La Tène D	ZA n°384	3
C	253	21 676 2010 75	9191	90418	2	1		Epoque romaine ?	ZA n°384	3
C	254	21 676 2010 75	9198	90458	208	19	3	Epoque romaine	ZA n°384	3
C	255	21 676 2010 75	9200	90580	19	2	1	Epoque romaine	ZA n°384	3
C	256	21 676 2010 75	9209	90614	270	21	1	Epoque romaine	ZA n°384	3
C	257	21 676 2010 75	9210	90547	108	21	1	La Tène D	ZA n°384	3
C	258	21 676 2010 75	9214	90500	13	2		La Tène D	ZA n°384	3
C	259	21 676 2010 75	9214	90502	511	26	1	La Tène D	ZA n°384	3
C	260	21 676 2010 75	9220	90604	12	2		La Tène D	ZA n°384	3
C	261	21 676 2010 75	9221	90602	98	5		La Tène	ZA n°384	3
C	262	21 676 2010 75	9228	90434	18	4		La Tène D	ZA n°384	3
C	263	21 676 2010 75	9230	90477	1	1		Epoque romaine ?	ZA n°384	3
C	264	21 676 2010 75	9245	90514	14	2	1	La Tène D	ZA n°384	3

N° c. = N° caisse

CS	N° lot	Code identifiant	Fait	US	Poids	NR	NMI	Datation	N° parcelle	N° c.
C	265	21 676 2010 75	9247	90518	3	1		La Tène D	ZA n°384	3
C	266	21 676 2010 75	9291	90235	5	2		LT / GR	ZA n°384	3
C	267	21 676 2010 75	9295	90228	1	3		Epoque romaine ?	ZA n°384	3
C	268	21 676 2010 75	9312	90338	15	1		Protohistoire	ZA n°384	3
C	269	21 676 2010 75	9327	90368	3	1		Protohistoire	ZA n°384	3
C	270	21 676 2010 75	9348	90348	10	3		Protohistoire	ZA n°384	3
C	271	21 676 2010 75	9359	90280	1	1		La Tène ?	ZA n°384	3
C	272	21 676 2010 75	9364	90258	10	1	1	Indéterminée	ZA n°384	3
C	273	21 676 2010 75	9397	90264	11	1		Hallstatt ?	ZA n°384	3
C	274	21 676 2010 75	9426	90571	102	14	3	Epoque romaine	ZA n°384	3
C	275	21 676 2010 75	9429	90524	4	3		La Tène D	ZA n°384	3
C	276	21 676 2010 75	9443	90493	8	2		Indéterminée	ZA n°384	3
C	277	21 676 2010 75	9445	90589	7	4		LT / GR	ZA n°384	3
C	278	21 676 2010 75	9450	90578	3	1	1	La Tène D	ZA n°384	3
C	279	21 676 2010 75	9451	90582	6	1	1	I ^{er} siècle ?	ZA n°384	3
C	280	21 676 2010 75	9452	90594	81	14		La Tène D	ZA n°384	3
C	281	21 676 2010 75	10012 b	100027 b	7	3		Epoque romaine	ZA n°384	4
C	282	21 676 2010 75	10014 b	100097 b	233	41	1	Epoque romaine	ZA n°384	4
C	283	21 676 2010 75	10044 b	100141 b	40	13		Epoque romaine	ZA n°384	4
C	284	21 676 2010 75	10048 b	100129 b	11	4		La Tène D	ZA n°384	4
C	285	21 676 2010 75	10053 b	100354 b	1711	105	20	Epoque romaine	ZA n°384	4
C	286	21 676 2010 75	10054 b	100023 b	8	2		Epoque romaine	ZA n°384	4
C	287	21 676 2010 75	10061 b	100356 b	17	10		Epoque romaine	ZA n°384	4
C	288	21 676 2010 75	10062 b	100062 b	60	3		La Tène D	ZA n°384	4
C	289	21 676 2010 75	10068 b	100025 b	2	1		Epoque romaine	ZA n°384	4
C	290	21 676 2010 75	10069 b	100029 b	4	1		La Tène D	ZA n°384	4
C	291	21 676 2010 75	10072 b	100133 b	6	3		Epoque romaine ?	ZA n°384	4
C	292	21 676 2010 75	10074 b	100084 b	1	1	1	LTD2b-Auguste	ZA n°384	4
C	293	21 676 2010 75	10107 b	100037 b	7	2		Protohistoire	ZA n°384	4
C	294	21 676 2010 75	10108 b	100306 b	538	27	2	LTD2b-Auguste	ZA n°384	4
C	295	21 676 2010 75	10110 b	100082 b	16	1	1	Epoque romaine	ZA n°384	4
C	296	21 676 2010 75	10111 b	100352 b	410	43	1	Epoque romaine	ZA n°384	4
C	297	21 676 2010 75	10114 b	100066 b	112	7	1	Epoque romaine	ZA n°384	4
C	298	21 676 2010 75	10117 b	100308 b	56	7	1	Epoque romaine	ZA n°384	4
C	299	21 676 2010 75	10127 b	100350 b	461	48	1	Epoque romaine	ZA n°384	4
C	300	21 676 2010 75	10135 b	100216 b	83	18	1	La Tène D	ZA n°384	4
C	301	21 676 2010 75	10140 b	100248 b	16	4		La Tène D	ZA n°384	4
C	302	21 676 2010 75	10165 b	100052 b	2	4		Epoque romaine	ZA n°384	4
C	303	21 676 2010 75	10166 b	100348 b	999	111	17	I ^{er} siècle	ZA n°384	4

N° c. = N° caisse

CS	N° lot	Code identifiant	Fait	US	Poids	NR	NMI	Datation	N° parcelle	N° c.
C	304	21 676 2010 75	10178 b	100223 b	49	7		LTD2b-Auguste	ZA n°384	4
C	305	21 676 2010 75	10180 b	100175 b	73	8		Epoque romaine	ZA n°384	4
C	306	21 676 2010 75	10182 b	100283 b	982	86	11	LTD2b-Auguste	ZA n°384	4
C	307	21 676 2010 75	10182 b	100284 b	224	11	3	LTD2b-Auguste	ZA n°384	4
C	308	21 676 2010 75	10183 b	100250 b	23	5	1	LTD2b-Auguste	ZA n°384	4
C	309	21 676 2010 75	10184 b	100255 b	26	2		Epoque romaine	ZA n°384	4
C	310	21 676 2010 75	10185 b	100259 b	86	9		LTD2b-Auguste	ZA n°384	4
C	311	21 676 2010 75	10193 b	100300 b	7	1		Protohistoire	ZA n°384	4
C	312	21 676 2010 75	10201 b	100326 b	6	4		Epoque romaine	ZA n°384	4

N° c. = N° caisse

Annexe 4.2 : Inventaire de la faune

Vic-de-Chassenay « La Grande Chassaigne »

Code opération : 21 276 2010 75

Cadastre : Vic de Chassenay : ZA2, ZA384 / Millery : ZB44

CS	N° lot	N° identifiant	Fait	US	Espèce	Nb	Nature	lat	Fgt	Âge	Remarques	Poids	Carbonis.	Datation fait	Parcelle	N° c.
OS	1	21/676-2007/67	1092	1092-1	Meles meles	1	radius	g	l2p	s/		2 gris		Moderne	ZB n° 44	6
OS	2	21/676-2007/67	3030	3030-2	indéterminé	2	diaphyse	-	(2)			1 à blanc		La Tène C	ZA n°384	6
OS	3	21/676-2007/67	3039	3039-2	Mamm. taille moy.	1	diaphyse	-	(2)			1		Indéterminée	ZA n°384	6
OS	4	21/676-2007/67	3045	3045-2	Sus sp.	1	molaire	-	(2)	nu		6		La Tène C ?	ZB n° 44	6
OS	5	21/676-2007/67	3047	3047-2	indéterminé	1	fragment	-	(2)				à blanc	La Tène C	ZA n°384	6
OS	5	21/676-2007/67	3047	3047-2	indéterminé	2	fragment	-	(2)			1	à blanc	La Tène C	ZA n°384	6
OS	6	21/676-2007/67	3059	3059-1	Mamm. taille moy.	1	diaphyse	-	(2)			1	à blanc	La Tène ?	ZB n° 44	6
OS	7	21/676-2007/67	4011	4011-2	Mamm. taille moy.	1	diaphyse	-	(2)			1	à blanc	Hallstatt ?	ZB n° 44	6
OS	8	21/676-2007/67	4013	4013-1	Bos taurus	1	fémur	g	(2pm)		scié 2md, fendu sagittalement : os à moelle ?	95		La Tène D1 ?	ZB n° 44	6
OS	9	21/676-2007/67	4069	4069-2	indéterminé	1	fragment	-	(2)			1	à blanc	Indéterminée	ZB n° 44	6
OS	10	21/676-2007/67	4279	4279-2	Mamm. taille moy.	1	diaphyse	-	(2)			1	à blanc	La Tène C	ZB n° 44	6
OS	11	21/676-2007/67	10138 a	10138 a-1	Bos taurus	1	mandibule	g	2m	MIM2 (-/8)	seul l'émail est conservé	20		Indéterminée	ZA n°384	6
OS	12	21/676-2010/75	8328	80531	indéterminé	5	fragment	-	(2)			5	à blanc, âme noire	La Tène ?	ZA n°384	6

Abbreviations : l23, 2m, ... : système de représentation d'un os en épiphyse proximale et distale (1 et 3) et diaphyse (2), elle-même divisée en p, m, d. (proximal, médian, distal) - fgt = fragmentation - g = gauche - lat. = latéralisation - M = molaire - nb : nombre - nu = non usé - s/, /s, ns, js... = soudé proximal, soudé distal, non soudé, en cours de soudure, ... - N° c. = N° caisse

Annexe 4.3 : Inventaire du Mobilier lithique

Vic-de-Chassenay « La Grande Chassaigne »

Code opération : 21 276 2010 75

Cadastré : Vic de Chassenay : ZA2, ZA384 / Millery : ZB44

CS	N° lot	N° identifiant	Fait	US	Catégorie	Matériau	Type	Typologie	NR	N° parcelle	N° caisse
L	1	21/676-2007/67	1010	1010	Lithique	Silex	outil	indéterminée	1	ZB n°44	6
L	1	21/676-2007/67	1010	1010	Lithique	Granite	ind.	indéterminée	1	ZB n°44	6
L	1	21/676-2007/67	1010	1010	Lithique	Granite	ind.	indéterminée	1	ZB n°44	6
L	2	21/676-2007/67	3000	3000	Lithique	Silex	armature	pointe de flèche	1	ZB n°44	6
L	3	21/676-2007/67	3159	3159	Lithique	Granite	ind.	indéterminée	1	ZB n°44	6
L	4	21/676-2007/67	4056	4056	Lithique	Silex	outil	raclor ?	1	ZB n°44	6
L	5	21/676-2007/67	4146	4146	Lithique	Galet à grain moyen	outil	aiguiseur	1	ZB n°44	6
L	6	21/676-2007/67	4240	4240	Lithique	Bloc	ind.	élément archi. ?	1	ZB n°44	6
L	6	21/676-2007/67	4240	4240	Lithique	Granite	ind.	indéterminée	1	ZB n°44	6
L	7	21/676-2010/75	7360	70275	Lithique	Granite	ind.	indéterminée	1	ZB n°44	6
L	8	21/676-2010/75	7511	70797	Lithique	Galet à grain moyen	outil	broyon ?	1	ZB n°44	6
L	9	21/676-2010/75	7564	70666	Lithique	Galet à grain moyen	outil	molette ?	1	ZA n°384	6
L	10	21/676-2010/75	8240	?	Lithique	Granite	ind.	indéterminée	1	ZA n°384	6
L	11	21/676-2010/75	9228	90435	Lithique	Galet à grain moyen	outil	aiguiseur ?	1	ZA n°384	6
L	12	21/676-2010/75	9230	90477	Lithique	Bloc	outil	meules	2	ZA n°384	6
L	13	21/676-2010/75	10182 b	100283 b	Lithique	Galet à grain moyen	ind.	indéterminée	1	ZA n°384	6
L	13	21/676-2010/75	10182 b	100283 b	Lithique	Galet à grain moyen	outil	broyon ?	1	ZA n°384	6

Annexe 4.4 : Inventaire du verre

Vic-de-Chassenay « La Grande Chassaigne »

Code opération : 21 276 2010 75

Cadastre : Vic de Chassenay : ZA2, ZA384 / Millery : ZB44

CS	N° lot	N° identifiant	Fait	US	Matériau	Catégorie	NR	N° parcelle	N° caisse
V	1	21/676-2007/67	1051	1051-2	Verre	Vaisselle	1	ZA n°2	6
V	2	21/676-2010/75	7213	70006	Verre	Vaisselle	1	ZA n°2	6
V	3	21/676-2010/75	9246	90571	Verre	Vaisselle	1	ZA n°384	6
V	4	21/676-2010/75	10117 b	100308 b	Verre	Vaisselle	1	ZA n°384	6
V	5	21/676-2010/75	10053 b	100354 b	Verre	Vaisselle	1	ZA n°384	6
V	6	21/676-2010/75	7270	70604	Verre	Parure	1	ZA n°2	6
V	7	21/676-2010/75	7570	70721	Verre	Parure	1	ZA n°384	6

Annexe 4.5 : Inventaire du mobilier métallique

Vic-de-Chassenay « La Grande Chassaigne »

Code opération : 21 276 2010 75

Cadastré : Vic de Chassenay : ZA2, ZA384 / Millery : ZB44

CS	N° lot	N° Ident.	Fait/US	Mat.	Catégorie	Identif.	NR	NMI	Dim. (mm)	Masse (g)	Description	Dat. objet	Datation structure	Etat sanitaire	Dessin	N° Parcelle	N° c.
M	1	21/676-2007/67	F 1001	Fer	Quincaillerie (clouterie)	Clou de menuiserie	4	1	L : 72 ; tête : 25 ; tige : 10X7	23,2	Clou de menuiserie muni d'une tête ovale et d'une tige non épointée de section rectangulaire aplatie.	-	Indét.	Très corrodé	-	ZB n°44	6
M	2	21/676-2007/67	F 1001	Fer	Quincaillerie (clouterie)	Clou de menuiserie : tête	1	1	L : 25 ; tête : 30X21 ; tige : 7X12	19	Clou de menuiserie muni d'une tête ovale et du départ d'une tige de section rectangulaire.	-	Indét.	Très corrodé	Pl.II, n°7	ZB n°44	6
M	3	21/676-2007/67	F 1010	Terre artisanale	Travail du métal	Tuyère ?	1	1	L : 60 ; l : 12 à 60 ; ép : 18 à 25	71	Fragment de terre vitrifiée par une forte chaleur. Incomplète, son profil est marqué par un angle droit qui indique une probable forme rectangulaire. Remarquable également, la présence d'une partie cylindrique creuse, formant un conduit, ce qui permet aussi de l'interpréter en tant que tuyère, liée à un système de ventilation pour le travail du métal. Des traces de branchage sont également visibles sur une face opposée.	-	Romain	Bonne conservation	Pl.III, n°3	ZB n°44	6
M	4	21/676-2007/67	F 1010	Fer	Indéterminé	Tiges	-	-	-	76	Nombreux fragments de tiges très corrodées et non déterminables désormais.	-	Romain	Très corrodé	-	ZB n°44	6
M	5	21/676-2007/67	F 1010	Fer	Indéterminé	Tiges	-	-	-	24	Nombreux fragments de tiges très corrodées et non déterminables désormais.	-	Romain	Très corrodé	-	ZB n°44	6

Dat. objet = Datation objet - N° c. = N° caisse

CS	N° lot	N° Ident.	Fait/US	Mat.	Catégorie	Identif.	NR	NMI	Dim. (mm)	Masse (g)	Description	Dat. objet	Datation structure	Etat sanitaire	Dessin	N° Parcelle	N° c.
M	6	21/676-2007/67	F 1107	Fer	Elevage	Clou pour barbelés	1	-	L : 40 ; ép : 5	7.7	Clou à double tiges épointées pour fixer le fil de fer barbelé : moderne.	Mod.	Indét.	Très corrodé		ZA n°2	6
M	7	21/676-2007/67	F 1107	Fer	Alimentation ?	Couteau ?	3	1	L : 54 ; l : 11 à 23 ; ép : 1,5 à 4	15.7	Pièce composée d'un plat probablement de section triangulaire (?), prolongé d'une sorte de préhension moins large de section rectangulaire aplatie : lame de couteau ?	-	Indét.	Très corrodé	Pl.I, n°1	ZA n°2	6
M	8	21/676-2007/67	F 1107	Fer	Elevage	Clou pour barbelés	1	-	L : 40 ; ép : 5	6.7	Clou à double tiges épointées pour fixer le fil de fer barbelé : moderne.	Mod.	Indét.	Très corrodé	-	ZA n°2	6
M	9	21/676-2007/67	F 1107	Fer	Quincaillerie (clouterie)	Clou de décoration : tige	1	1	L : 25 ; tige : 7X6	3.8	Clou de décoration dont n'est conservé qu'une tige épointée de section rectangulaire.	-	Indét.	Corrodé	Pl.II, n°8	ZA n°2	6
M	10	21/676-2007/67	F 2054	Fer	Indéterminé	Tige	1	1	L : 130 ; ép : 14	134	Fragment de tige massive de section circulaire dont l'une des extrémités est légèrement repliée : d'époque moderne ?	LTD2	Indét.	Corrodé	-	ZB n°44	6
M	11	21/676-2007/67	F 3000	Alliages cuivreux	Parure-vêtement ou toilette	Anneau	1	1	diam : 11 ; ép : 1,3	0.2	Fragment de petit anneau de section circulaire lié à une chaînette pour le vêtement ou les troussees de toilette.	-	Romain	Bonne conservation	Pl.III, n°5	ZB n°44	6
M	12	21/676-2007/67	F 3030	Fer	Ecriture	Stylet ?	3	1	L : 138 ; l : 5 à 13 ; ép : 5	15.8	Pièce composée d'une tige de section circulaire épointée dont l'autre extrémité est spatuliforme : stylet.	LT-Romain	LTC	Très corrodé ; sablage léger	Pl.III, n°7	ZA n°384	6
M	13	21/676-2007/67	F 3030	Fer	Quincaillerie	Applique ?	1	1	L : 33,5 ; l : 14,5 à 17,5 ; ép : 1,7 à 3,2	4	Pièce composée d'un plat de section rectangulaire aplatie dont l'une des extrémités est de forme semi-circulaire, probablement perforée : applique ?	-	LTC	Très corrodé ; sablage léger	Pl.I, n°7	ZA n°384	6

Dat. objet = Datation objet - N° c. = N° cuisse

CS	N° lot	N° Ident.	Fait/US	Mat.	Catégorie	Identif.	NR	NMI	Dim. (mm)	Masse (g)	Description	Dat. objet	Datation structure	Etat sanitaire	Dessin	N° Parcelle	N° c.
M	14	21/676-2007/67	F 3030	Fer	Quincaillerie (clouterie)	Clou de menuiserie	2	1	L : 98 ; tête : 25X2,5 ; tige : 9X8	52	Clou de menuiserie muni d'une tête rectangulaire et d'une tige de section rectangulaire.	-	LTC	Très corrodé	Pl.II, n°1	ZA n°384	6
M	15	21/676-2007/67	F 3030	Fer	Quincaillerie (clouterie)	Clou de menuiserie : tête	1	1	tête : 31X26 ; tige : 8	22	Clou de menuiserie muni d'une tête rectangulaire et du départ d'une tige de section rectangulaire.	-	LTC	Très corrodé ; sablage léger	Pl.II, n°6	ZA n°384	6
M	16	21/676-2007/67	F 3047	Fer	Quincaillerie	Piton	2	1	L : 66 ; œillet : 10X14 ; ép : 5	61	Pièce composée d'une tige de section carrée prolongée d'un œillet : piton.	-	LTC	Très corrodé	Pl.I, n°12	ZA n°384	6
M	17	21/676-2007/67	F 3054	Fer	Quincaillerie	Seau : cerclage ?	1	1	L : 120 ; l : 10 à 15 ; ép : 3 à 4	59	Fragment d'une bande de tôle au profil incurvé. Cerclage d'un diamètre d'environ 200 mm qui rappelle celui d'un seau. Lié à 3054-2 ?	-	Indét.	Très corrodé	Pl.I, n°4	ZB n° 44	6
M	18	21/676-2007/67	F 3054	Fer	Quincaillerie	Seau : cerclage ?	1	0	L : 36 ; l : 12 à 15 ; ép : 4,7	8,5	Fragment de plat de section rectangulaire au profil légèrement incurvé : liée à 3054-1 ?	-	Indét.	Très corrodé	Pl.I, n°6	ZB n° 44	6
M	19	21/676-2007/67	F 3099	Fer	Quincaillerie	Clou de décoration	1	1	L : 35 ; tête : 9 ; tige : 6X5	48	Clou de décoration muni d'une tige épointée de section rectangulaire et d'une tête de forme rectangulaire.	-	Indét.	Très corrodé	Pl.II, n°5	ZB n° 44	6
M	20	21/676-2007/67	F 3107	Fer	Travail du bois ou d'entretien	Hache : tranchant	2	1	L : 37 ; l : 8 à 13 ; ép : 5,4 à 8,4	3,2	Fragment de tranchant formant un plat de section triangulaire dont l'un des bords est arrondi. Angle du tranchant de l'outil, partie la plus soumise au choc lors de son utilisation.	-	LTC	Très corrodé ; sablage léger	Pl.III, n°4	ZB n°44	6
M	21	21/676-2007/67	F 3172	Fer	Quincaillerie	Seau : cerclage ?	1	1	L : 40 ; l : 10 à 14 ; ép : 2,5	5,2	Fragment d'une bande de tôle au profil incurvé. Cerclage moins large que 3172-3, dont le diamètre n'est pas discernable.	-	LTC	Très corrodé	Pl.I, n°5	ZB n°44	6

Dat. objet = Datation objet - N° c. = N° caisse

CS	N° lot	N° Ident.	Fait/US	Mat.	Catégorie	Identif.	NR	NMI	Dim. (mm)	Masse (g)	Description	Dat. objet	Datation structure	Etat sanitaire	Dessin	N° Parcelle	N° c.
M	22	21/676-2007/67	F 3172	Fer	Quincaillerie	Seau : cerclage ?	3	1	L : 150 ; l : 20 ; ép : 2,5	126	Fragment d'une bande de tôle au profil incurvé. Cerclage d'un diamètre d'environ 200 mm qui rappelle celui d'un seau.	-	LTC	Très corrodé	Pl.I, n°3	ZB n°44	6
M	22	21/676-2007/67	F 4069	Fer	Quincaillerie (clouterie)	Clou de menuiserie	2	1	L : 66 ; tête : 16 ; tige : 5X6	9,3	Clou de menuiserie muni d'une tête circulaire et d'une tige épointée de section rectangulaire.	-	Romain	Corrodé	Pl.II, n°2	ZB n°44	6
M	23	21/676-2007/67	F 4069	Fer	Quincaillerie (clouterie)	Clou de menuiserie : tige	2	1	L : 35 ; tige : 9X9	0,5	Clou de menuiserie dont n'est conservé qu'une tige épointée de section rectangulaire.	-	Romain	Corrodé	-	ZB n°44	6
M	24	21/676-2007/67	F 5046	Fer	Transport	Fer à cheval	1	1	L : 140 ; l : 22 à 30 ; ép : 5 à 9	257	Fragment de fer à cheval massif conservé à moitié, muni de quatre perforations rectangulaires placées sur sa partie supérieure arrondie. Sa largeur importante pourrait supposer de son utilisation pour un cheval de trait.	Mod.	Indét.	Corrodé	Pl.II, n°10	ZB n°44	6
M	25	21/676-2007/67	F 10000a	Fer	Elevage	Fil de fer barbelé	1	-	-	12	Fragment de fil de fer barbelé moderne.	Mod.	Indét.	Corrodé	-	ZA n°384	6
M	26	21/676-2007/67	F 10057a	Fer	Travail du métal	Élément scorifié	1	1	-	4,9	Élément scorifié indéterminé.	-	Romain ?	Corrodé	-	ZA n°384	6
M	27	21/676-2007/67	F 10057a	Fer	Travail du métal	Scorie	1	1	L : 86 ; l : 50 à 90 ; ép : 10 à 30	402	Scorie de fond de forge de forme hémisphérique.	-	Romain ?	Bonne conservation	Pl.III, n°1	ZA n°384	6
M	28	21/676-2007/67	F 10145a	Fer	Indéterminé	Tige	1	1	L : 109 ; l : 8 ; ép : 9,7	33	Fragment de tige de section rectangulaire au profil incurvé : fonction ?	-	LT	Très corrodé	Pl.III, n°8	ZA n°2	6
M	29	21/676-2010/75	F 7151-US 70399	Fer	Quincaillerie ou alimentation ?	Piton	1	1	L : 77 ; l : 7 à 11,6 ; ép : 8 à 11	35,8	Fragment de tige de section ovulaire dont l'une des extrémités est repliée, formant un œillet : piton ?	-	LTD2	Très corrodé ; sablage léger	Pl.I, n°11	ZA n°384	6

Dat. objet = Datation objet - N° c. = N° caisse

CS	N° lot	N° Ident.	Fait/US	Mat.	Catégorie	Identif.	NR	NMI	Dim. (mm)	Masse (g)	Description	Dat. objet	Datation structure	Etat sanitaire	Dessin	N° Parcelle	N° c.
M	30	21/676-2010/75	F 7330-US 70162-section 5	Fer et alliages cuivreux	Elevage	Sommeille	1	1	L : 61 ; dim : 33X41 ; ép : 2 à 4,3	182	Sommeille de forme trapézoïdale réalisée à partir d'une tôle de fer, bronzée au cuivre pour la faire sonner. Un œillet de suspension est présent sur sa partie sommitale, composé d'une tige repliée qui traverse cette même partie et qui devait être reliée au battant, désormais disparu. D'après sa taille, devait être destinée à des animaux domestiques, de type moutons, chèvres.	-	Romain	Très corrodé	Pl.II, n°9	ZA n°2	6
M	31	21/676-2010/75	F 7330-US 70162-section 6	Alliages cuivreux	Parure-vêtement	Fibule : ardillon	1	1	L : 16,7 ; ép : 1,3 à 2,7	0,3	Fragment de tige de section circulaire épointée à l'une de ses extrémités ; ardillon de fibule.	LT-Romain	Romain	Bonne conservation	Pl.III, n°6	ZA n°2	6
M	32	21/676-2010/75	F 7330-US 70162-section 6	Fer	Quincaillerie (clouterie)	Clou de menuiserie	2	1	L : 43 ; ép tige : 6,5X5,3 ; tête : 16X9	6,4	Clou de menuiserie composé d'une tige de section rectangulaire et d'une tête de forme rectangulaire aplatie.	-	Romain	Très corrodé	Pl.II, n°4	ZA n°2	6
M	33	21/676-2010/75	F 7330-US 70162-section 6	Alliages cuivreux	Travail du métal	Cône de coulée	1	1	L : 27 ; l : 8 à 14 ; ép : 2 à 7	7,7	Pièce composée d'une extrémité ovulaire prolongée de trois tiges épointées qui forment les canaux de coulée. Reste d'un cône de coulée, lié à la fonte d'objets en alliages cuivreux.	-	Romain	Bonne conservation	Pl.III, n°2	ZA n°2	6

Dat. objet = Datation objet - N° c. = N° caisse

CS	N° lot	N° Ident.	Fait/US	Mat.	Catégorie	Identif.	NR	NMI	Dim. (mm)	Masse (g)	Description	Dat. objet	Datation structure	Etat sanitaire	Dessin	N° Parcelle	N° c.
M	34	21/676-2010/75	F 7548-US 70181	Fer	Ameublement (serrurerie)	Entrée de serrure de coffret	1	1	40X40; ép : 1 à 11	12.6	Plaque de forme quasi carrée dont il manque deux angles opposés. Sur les deux autres sont présents un petit clou pour sa fixation sur un support en bois, comme l'attestent des restes de fibres présentes sur le revers de la pièce. Sur ce même revers, plusieurs aménagements, toutes-fois mal conservés sont aussi perceptibles. Un rebord de tôle forme tout d'abord un L à l'angle duquel semble présent une perforation et une petite douille permettant probablement le passage de la clef, dans ce qui pourrait être une serrure, très probablement lié à un coffret.	-	LTDI	Très corrodé, sablage léger	Pl.I, n°2	ZA n°2	6
M	35	21/676-2010/75	F 7548-US 70181	Fer	Quincaillerie	Anneau	1	1	diam : 36; L : 6,8 à 12,9; ép : 7,6	31	Pièce de section rectangulaire aplatie massive, formant un arc de cercle : anneau ?	-	Indét.	Très corrodé, sablage léger	Pl.I, n°10		6
M	36	21/676-2010/75	F 7596-US 70749	Fer	Quincaillerie	Anneau	2	1	diam : 24; L : 7,6; ép : 6,8	12.1	Fragment d'anneau de section ovale.	-	LTDI	Très corrodé	Pl.I, n°9	ZA n°384	6
M	37	21/676-2010/75	F 8038	Fer	Quincaillerie	Applicque ?	4	1	L : 70; L : 43; ép : 3,8	51	Fragment de plaque épaisse de section en D aplatie dont l'une des extrémités est conservée : applique massive.	-	Indét.	Très corrodé, sablage léger	Pl.I, n°8	ZA n°384	6
M	38	21/676-2010/75	F 8256-US 80012	Alliages cuivreux	Indéterminé	Tôle	1	1	L : 10; L : 9,3; ép : 2,9	0.5	Fragment de tôle indéterminée.	-	LTDI	Corrodé	-	ZA n°384	6
M	39	21/676-2010/75	F 9198-US 90458-section 19	Fer	Quincaillerie (clouterie)	Clou de menuiserie	2	1	L : 53; ép tige : 7,9X10; tête : 20	13.4	Clou de menuiserie composé d'une tige de section rectangulaire et d'une tête de forme circulaire aplatie.	-	Romain	Très corrodé	Pl.II, n°3	ZA n°384	6

Dat. objet = Datation objet - N° c. = N° caisse

DRDJSCS Bourgogne Franche-Comté

BFC-2020-02-27-002

arrêté 2020 0019 portant agrément à l'Association IDOINE
pour l'organisation de séjours de "Vacances Adaptées
Organisées"

agrément VAO association IDOINE

PREFET DE LA RÉGION BOURGOGNE-FRANCHE-COMTÉ

DIRECTION REGIONALE ET DÉPARTEMENTALE
DE LA JEUNESSE, DES SPORTS
ET DE LA COHÉSION SOCIALE

Pôle « Politiques sociales »

ARRETE n° 2020-0019-SOCIAL en date du 27 février 2020

Portant agrément à l'Association IDOINE pour l'organisation de séjours de « vacances adaptées organisées »

**Le Préfet de la Région Bourgogne-Franche-Comté
Officier de la Légion d'Honneur
Officier de l'Ordre National du Mérite**

Vu le code de l'action sociale et des familles, notamment l'article L. 114 ;

Vu le code du tourisme, notamment les articles L. 211-1, L. 211-2, L. 412-2 et R. 412-8 à R. 412-17 ;

Vu le décret n°2004-374 du 29 avril 2004 modifié relatif aux pouvoirs des préfets, à l'organisation et à l'action des services de l'Etat dans les régions et départements ;

Vu le décret du 27 avril 2018 portant nomination de Monsieur Bernard SCHMELTZ, préfet de Bourgogne-Franche-Comté, préfet de Côte d'Or ;

Vu le décret n°2009-1540 du 10 décembre 2009 relatif à l'organisation et aux missions des directions régionales de la jeunesse, des sports et de la cohésion sociale ;

Vu la circulaire DGCS/SD3 n°2010-97 du 23 mars 2010 relative à la répartition des compétences entre les agences régionales de santé et les directions régionales et départementales en charge de la cohésion sociale sur le champ de la politique du handicap ;

ARRÊTE :

Article 1^{er}

L'agrément « Vacances adaptées organisées » prévu à l'article R. 412-12 du code du tourisme est délivré à
L'Association IDOINE
15C, chemin des Essarts
25 000 Besançon

pour l'organisation de séjours de vacances en France.

Article 2

L'agrément est accordé pour une durée de cinq ans à compter de la date du présent arrêté.

Article 3

Pendant la durée de validité de cet agrément, l'Association IDOINE transmettra chaque année, à la direction régionale et départementale de la Jeunesse, des Sports et de la Cohésion sociale de Bourgogne-Franche-Comté, le programme de ses activités pour l'année suivante et pour lesquelles elle a été agréée ainsi que les bilans circonstanciés quantitatifs, qualitatifs et financiers relatifs à ces activités.

Article 4

L'agrément pourra être retiré ou suspendu dans les conditions prévues par l'article L. 412-2 alinéa 2 du code du tourisme relatif à l'agrément « vacances adaptées organisées ».

Article 5

Le directeur régional et départemental de la Jeunesse, des Sports et de la Cohésion sociale de Bourgogne-Franche-Comté est chargé de l'exécution du présent arrêté qui sera publié au recueil des actes administratifs de la préfecture et notifié à l'intéressé.

Article 6

En application des dispositions des articles R. 312-1 et R. 421-1 du code de la justice administrative, le présent arrêté peut, dans un délai de deux mois à compter de sa publication ou de sa notification, faire l'objet d'un recours contentieux devant le tribunal administratif de Dijon (22 rue d'Assas – 21000 Dijon).

Fait à Dijon, le 27 février 2020

Four le directeur régional et départemental
La responsabilité de pôle


Alix DUBONT-SANT-PRIEST

Rectorat de l'académie de Besançon

BFC-2020-02-27-001

arrêté de prolongation du mandat du Président de
l'Université de Bourgogne jusqu'au 9 mars 2020

arrêté de prolongation du mandat du Président de l'Université de Bourgogne

LE RECTEUR DE LA REGION ACADÉMIQUE BOURGOGNE-FRANCHE-COMTE



RÉGION ACADÉMIQUE
BOURGOGNE
FRANCHE-COMTÉ
MINISTÈRE
DE L'ÉDUCATION NATIONALE
ET DE LA JEUNESSE
MINISTÈRE
DE L'ENSEIGNEMENT SUPÉRIEUR
DE LA RECHERCHE
ET DE L'INNOVATION

Vu le code de l'éducation, notamment ses articles L.712-2, L.719-7 et L.719-8 ;

Vu la délibération du conseil d'administration de l'université de Bourgogne n°2016-04/03/2016-1 du 4 mars 2016 portant élection de M. Alain Bonnin comme président de l'université de Bourgogne;

Vu l'arrêté électoral du président de l'université de Bourgogne du 11 décembre 2019, portant organisation des élections aux conseils centraux de l'université de Bourgogne;

Vu les statuts de l'université de Bourgogne;

Considérant la vacance du poste de président de l'université de Bourgogne du 4 mars 2020 (date de fin de mandat de l'actuel président) au 9 mars 2020 (date de l'élection du nouveau président).

ARRETE

Article 1 :

Le mandat de président de l'université de Bourgogne de M. Alain Bonnin est prolongé jusqu'au 9 mars 2020, date de l'élection du nouveau président.

Article 2 :

M. Alain Bonnin continue de disposer de l'intégralité des pouvoirs attachés à la fonction de président et peut déléguer sa signature dans les mêmes conditions que celles prévalant à ce jour, jusqu'à la date de l'élection du nouveau président.

Article 3 :

Les fonctions de président de M. Alain Bonnin cessent de plein droit le jour de l'élection du nouveau président de l'université de Bourgogne, sans qu'il soit nécessaire de prendre un acte spécial.

Article 4 :

Le secrétaire général de la région académique de Bourgogne-Franche-Comté est chargé de l'exécution du présent arrêté qui sera publié au recueil des actes administratifs.

Fait à Besançon, le 27 février 2020

Le Recteur de la Région Académique,
Bourgogne-Franche-Comté,
Recteur de l'Académie de Besançon
Chancelier des Universités

Jean-François CHANET